

LOKALIZACJA INWESTYCJI	Dz. Nr 481 obręb 0009 Wielki Bukowiec		
NAZWA OPRACOWANIA	Przebudowa drogi gminnej		
NAZWA INWESTORA	Gmina Skórcz, ul. Dworcowa 6, 83-220 Skórcz		
STADIUM PROJEKTU	PROJEKT DROGOWY		
OPRCOWANIE	B. DROGOWA OPRACOWAŁ	MARIUSZ EGGERT	<i>Eggert</i>
DATA OPRCOWANIA	15 styczeń 2020 r.		

I. SPIS TREŚCI:

I.	SPIS TREŚCI:	- 2 -
II.	OPIS TECHNICZNY	- 3 -
1.	Podstawa opracowania	- 3 -
2.	Stan istniejący	- 3 -
3.	Stan projektowany	- 3 -
4.	Konstrukcja drogi:	- 4 -

Rys.1 Projekt zagospodarowaniaskala 1:2000

Rys.2 Przekrój poprzeczny drogi.....skala 1:20

II. OPIS TECHNICZNY.

Przebudowa drogi gminnej publicznej.

1. Podstawa opracowania.

- Zlecenie Inwestora
- Mapa do celów informacyjnych w skali 1:2000
- Własne domiary sytuacyjno – wysokościowe

2. Stan istniejący.

Działka nr 481 w obrębie Wielki Bukowiec, gmina Skórcz, na której usytuowana jest przebudowywana droga gminna w planie przebiega w odcinkach prostych.

Droga posiada nawierzchnię z kruszywa o szerokości ok. 4.0 m.

Droga posiada spadki i wzniesienia. Woda opadowa odprowadzana jest powierzchniowo do gruntu.

Planowana przebudowa drogi wynika z uciążliwości powstających z pylenia nawierzchni w czasie ruchu samochodowego. Wylanie dywanika asfaltowego wyeliminuje tę uciążliwość.

3. Stan projektowany.

Zaprojektowano wylanie na istniejącej nawierzchni z kruszywa, dywanika asfaltowego o szerokości 3,5m plus pobocze o szerokości 2x po 0,5m na długości ok. 600 mb, którego szczegóły geometryczne pokazuje rysunek Rys.1 w skali 1:2000 „Projekt zagospodarowania” i rysunek Rys.2 w skali 1:20 „Przekrój przez drogę”. Zjazdy do posesji zostaną wykonane według odrębnego zgłoszenia.

Projekt zagospodarowania przedstawia usytuowanie przebudowywanej drogi w stosunku granic działki. Wody opadowe z przebudowywanej drogi będą odprowadzane tak jak dotychczas poprzez spadki na pobocze.

4. Konstrukcja drogi:

- Warstwa ścieralna z betonu asfaltowego 4 cm
- Warstwa wiążąca z betonu asfaltowego 4 cm
- Podbudowa z kruszywa łamanego 10cm
- Istniejąca podbudowa z kruszywa łamanego
- Istniejąca warstwa gruntu rodzimego ustabilizowanego

Opracował:

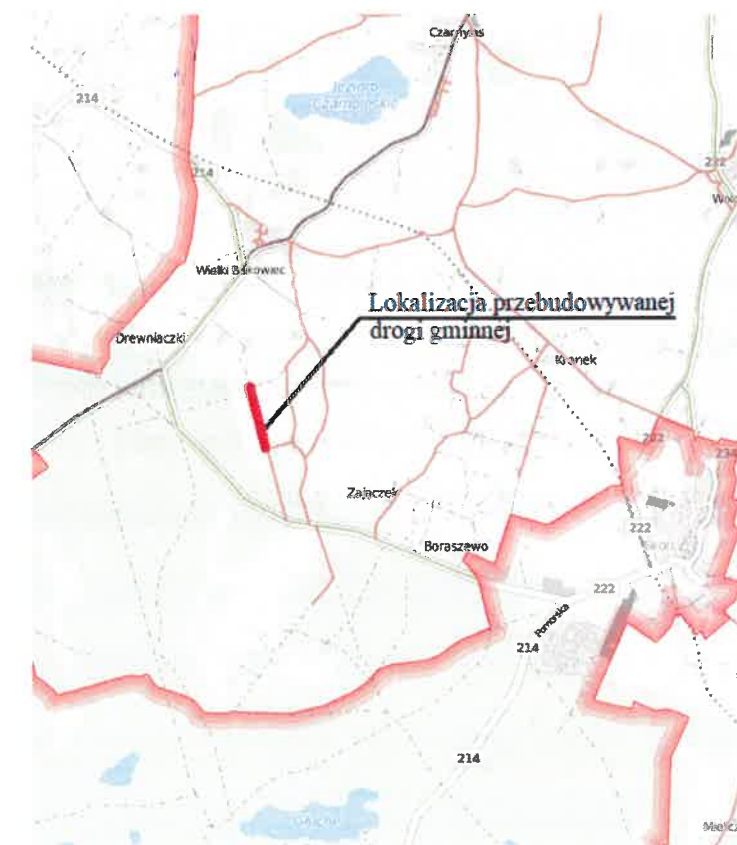
Mariusz Eggert



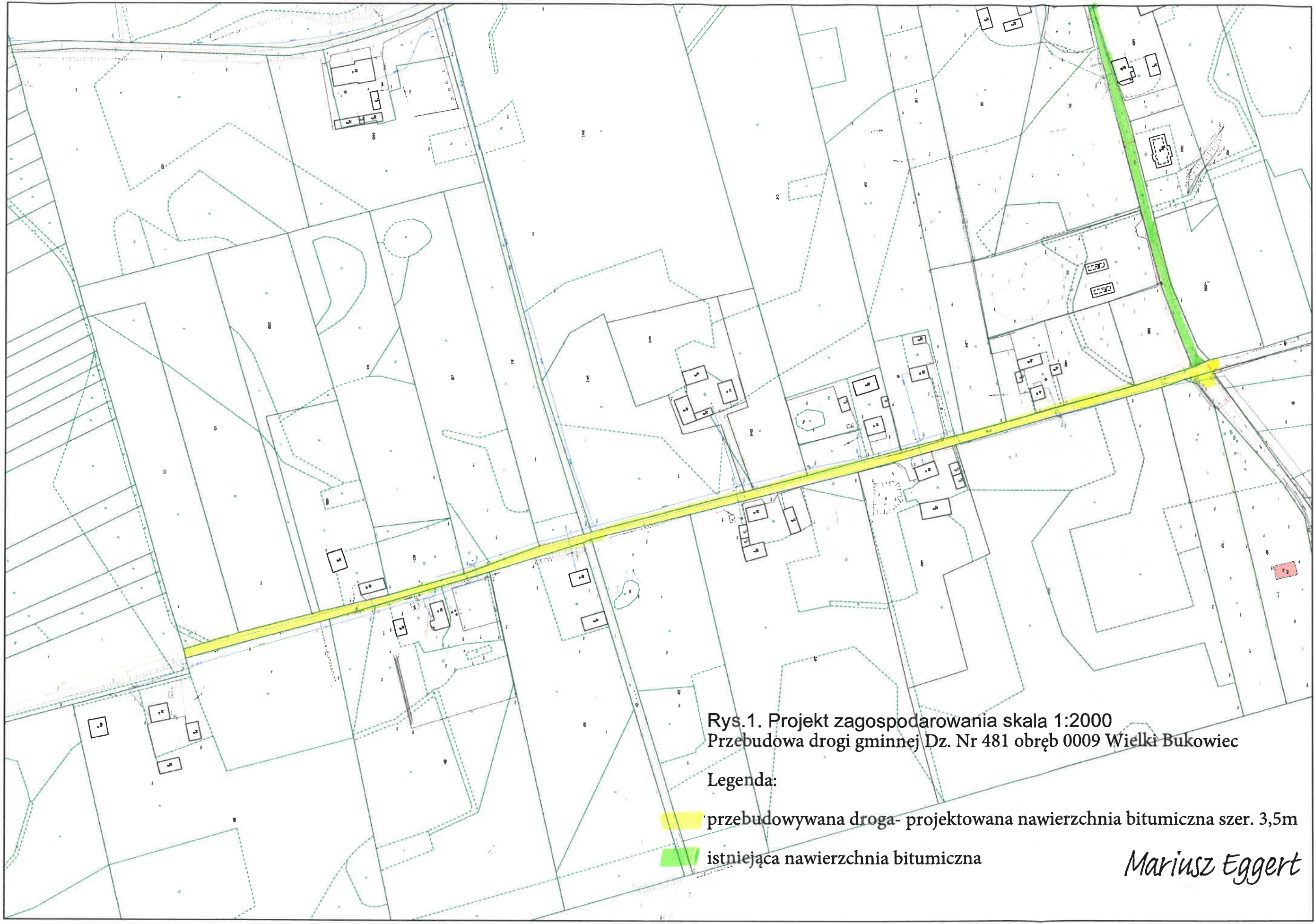
Zakres inwestycji obejmuje:

- wykonanie niezbędnych robót ziemnych. W tym dogęszczenie/wzmocnienie podłoża gruntowego. Zakłada się grupę nośności podłoża gruntowego **G1**
- Wykonanie jezdni bitumicznej o szerokości 3,5m i długości 600 m
- Konstrukcja nawierzchni:
- Warstwa ścieralna z **mieszanki mineralno-asfaltowej AC11S** gr. 4cm
- Warstwa wiążąca z **betonu asfaltowego AC16W** gr 4cm
- Podbudowa pomocnicza z **kruszywa łamanego stabilizowanego mechanicznie (KŁSM 0/31,5 mm** gr. 10 cm, C90/3)

PLAN ORIENTACYJNY





Woj.: pomorskie, Powiat: starogardzki, JE: Skórcz, Obręb: Wielki Bukowiec 13-01-2020
Wydruk mapy z systemu WebEWID



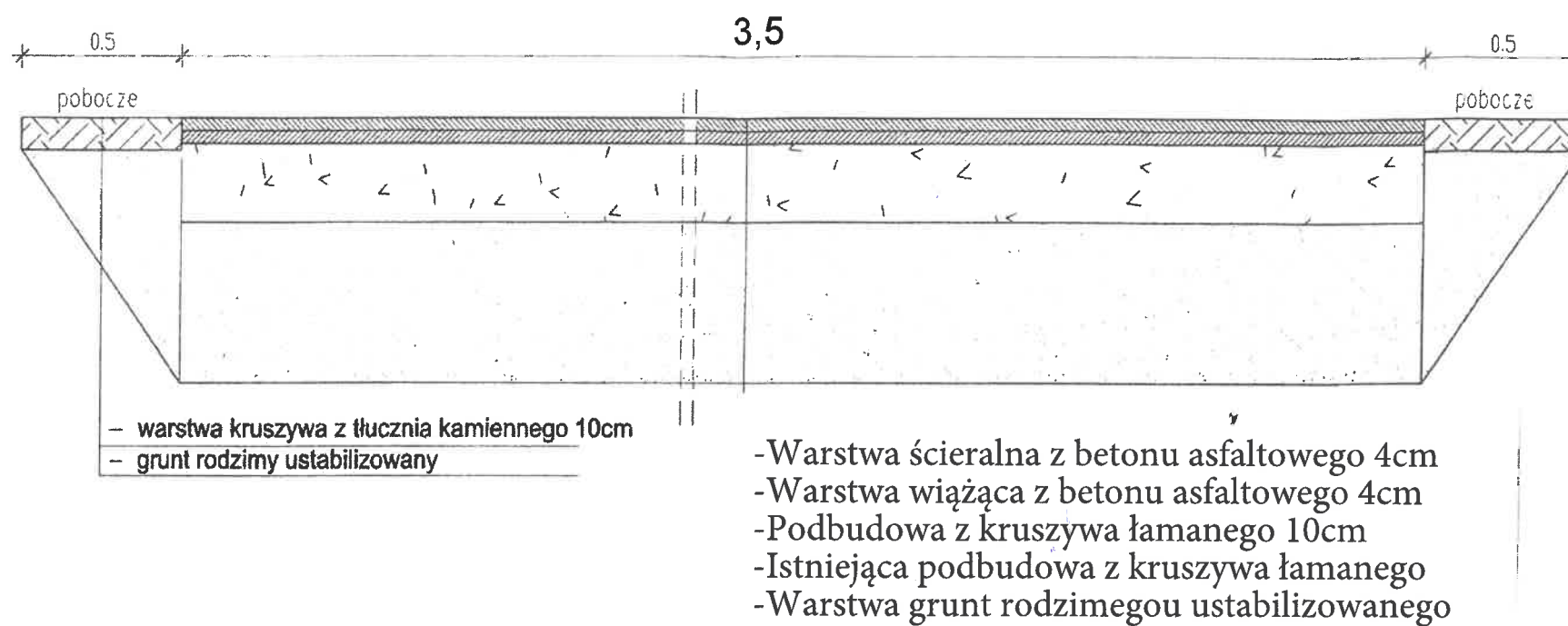
Rys.1. Projekt zagospodarowania skala 1:2000
Przebudowa drogi gminnej Dz. Nr 481 obręb 0009 Wielki Bukowiec

Legenda:

-  przebudowywana droga- projektowana nawierzchnia bitumiczna szer. 3,5m
-  istniejąca nawierzchnia bitumiczna

Mariusz Eggert

Wydruk w skali 1:2000
Udostępniane informacje nie są dokumentami w postępowaniach administracyjnych i innych. Materiały zawierające informacje z powiatowego zasobu geodezyjnego i kartograficznego (w tym dane z operatu ewidencyjnego i budynków Starostwa Powiatowego w ...) należy zamawiać w Wydziale Geodezji. Dokumenty zawierające inne informacje przetwarzane w Wewnętrznym Portalu Mapowym należy zamawiać w Wydziałach merytorycznych, odpowiedzialnych za aktualizację tych danych.
Sporządził: Mariusz Eggert



Rys.2. Przekrój poprzeczny drogi 1:20
Przebudowa drogi gminnej Dz. Nr 481 obręb 0009 Wielki Bukowiec

Mariusz Eggert