

**Biuro Projektowania i Nadzoru Budowlanego
MACIEJ DANIEL
86-300 Grudziądz ul. Paderewskiego 16
tel/fax 056/4662072 , 601 889 879 , danielm@pro.onet.pl
NIP 876-101-09-67**

PROJEKT BUDOWLANY

Nazwa obiektu: Przebudowa drogi powiatowej nr 2719 w miejscowości Wielki Bukowiec, obręb Wielki Bukowiec, działki nr: 157, 158, 600, 601

Branża: Sanitarna

Zamawiający: Powiatowy Zarząd Dróg w Starogardzie Gd.,
ul. Mickiewicza 9,
83-200 Starogard Gdański

Projektant branża sanitarna	mgr inż. Maciej Daniel	Uprawnienia budowlane do projektowania , nadzorowania i kierowania robotami budowlanymi bez ograniczeń w specjalności instalacyjno – inżynierskiej w zakresie sieci i instalacji sanitarnych nr ewid.GP.I.7342/129/TO/92	
Sprawdzający branża sanitarna	mgr inż. Karol Stanowski	Uprawnienia budowlane do projektowania bez ograniczeń w specjalności instalacyjnej w zakresie sieci, instalacji i urządzeń cieplnych, wentylacyjnych, gazowych, wodociągowych i kanalizacyjnych, nr ewid.KUP/0057/POOS/10	
Asystent	mgr inż. Barbara Mania	-----	

Data opracowania październik 2015r.

OPIS TECHNICZNY

Przebudowa drogi powiatowej nr 2719 w miejscowości Wielki Bukowiec, obręb Wielki Bukowiec, działki nr: 157, 158, 600, 601 – kanalizacja deszczowa

1. PODSTAWA OPRACOWANIA

- Umowa
- Podkład geodezyjny sytuacyjno – wysokościowy
- Uzgodnienia z investorem
- Wypisy z rejestru gruntów
- Inwentaryzacja w terenie
- Projekt branży drogowej

2. ZAKRES OPRACOWNIA

Zakres opracowania obejmuje odwodnienie drogi powiatowej nr 2719 w miejscowości Wielki Bukowiec.

3. ISTNIEJĄCE UZBROJENIE TERENU

Na obciętym projektem terenie występują następujące sieci uzbrojenia:

- wodociągowa
- energetyczna
- kanalizacja deszczowa
- kanalizacja sanitarna
- gazowa

W miejscach kolizji z istniejącym uzbrojeniem roboty wykonywać ręcznie. Wszystkie napotkane przewody podziemne na trasie wykonywanego wykopu, krzyżujące się lub biegnące równoległe do wykopu powinny być zabezpieczone przed uszkodzeniem, a w razie potrzeby podwieszane w sposób zapewniający ich właściwą eksploatację. Kable energetyczne krzyżujące się z projektowanymi rurociągami zabezpieczać za pomocą rur dwudzielnych np. "Arot" długości min. 3,0 m. Przed rozpoczęciem układania przewodów należy dokonać ręcznych przekopów w celu zlokalizowania istniejącego uzbrojenia.

4. WARUNKI GRUNTOWO-WODNE

Pod względem morfologicznym badany teren jest zróżnicowany. Woda gruntowa występuje lokalnie, zarówno w postaci niewielkich sączeń śródglinnych jak i ustabilizowanego poziomu wody w postaci soczewek wód podskórnych i deszczowych zawieszonych we wkładkach i inklinacjach piasków drobnych i piasków gliniastych. Lokalnie zaobserwowano również obfite sączenia, gdzie po niewielkim okresie czasu w otworach badawczych stabilizował się stosunkowo wysoki poziom wody. Warunki wodne na obszarze analizowanego terenu będą jednak mocno zależne od warunków pogodowych i mogą ulegać zmianie na przestrzeni czasu, w zależności od temperatury i nasilenia opadów atmosferycznych. Wodę jako zwierciadło swobodne stwierdzono na głębokościach od 1.2 do 2.2 m ppt. Wierzchnią warstwę gruntów rozpoznanych w trakcie badań polowych stanowią gleby próchniczne i nasyp, poniżej których zalegają utwory spoiste w postaci. Plastycznych piasków gliniastych i glin piaszczystych oraz utwory niespoiste w postaci średniozagęszczonych piasków drobnych i lokalnie również luźnych piasków próchnicznych i średniozagęszczonych piasków średnich. Na głębokościach przewidzianych do posadowienia projektowanych rurociągów występują grunty nośne głównie piaski i gliny piaszczyste. Analizowane zagadnienie zaliczono do I i II kategorii geotechnicznej. Głębokość przemarzania wynosi $H_z = 1,0$ m. W obrębie gruntów spoistych wskazane jest wykonywanie robót ziemnych w taki sposób, aby wykluczyć zmianę naturalnej struktury gruntów poprzez przemarznięcie lub dodatkowe zawilgocenie. W podłożu mogą wystąpić grunty słabonośne nie uchwycone wierceniami, w przypadku zaistnienia takiej sytuacji kierownik budowy powinien zgłosić taki stan rzeczy nadzorowi geologicznemu. Jeżeli w trakcie prowadzenia robót ziemnych napotkane zostaną grunty inne aniżeli rozpoznane na podstawie przeprowadzonych badań należy zasięgnąć opinii geologa. Warunki gruntowo – wodne określa się jako złożone, gdyż posadawianie części rurociągów będzie odbywać się w gruncie nawodnionym. Warunkiem bezpiecznego prowadzenia prac jest dostosowanie nachylenia

skarp wykopów do kategorii spoistości gruntu oraz stosowanie umocnienia pionowych ścian wykopów przy głębokości przekraczającej 1,0 m.

5. PROJEKTOWANE ROZWIĄZANIA

5.1 Sieć kanalizacji deszczowej

5.1.1 Roboty ziemne

Roboty ziemne można wykonywać mechanicznie, w miejscach kolizji z istniejącym uzbrojeniem ręcznie. Wykopy należy wykonywać jako wąskoprzestrzenne. W pierwszym etapie należy wykonać przekopy w celu dokładnego zlokalizowania istniejącego uzbrojenia. Rury układać w wykopie na podsypce piaskowej grubości 10 cm, a następnie wykonać obsypkę piaskową o grubości min. 20 cm, zasypywać gruntem niespoistym, warstwami co 20 cm z zagęszczaniem. Zarówno obsypkę jak i wypełnienie wykopu zagęścić do wartości Proctor min. 93%. Wykopy w miejscach kolizji wykonywać pod nadzorem służb eksploatacyjnych gestorów sieci uzbrojenia terenu.

5.1.2 Zastosowane materiały, technologia montażu.

Projektuje się kanalizację deszczową mającą za zadanie odprowadzenie ścieków deszczowych z terenu drogi powiatowej. Sieć kanalizacji deszczowej zaprojektowano z rur kanałowych litych, gładkich PVC lub PE/PP SN 8 De 200, 250, 300, 400 mm łączonych na kielichy z uszczelką wg PN-EN 1401-1:1999 – 2:2004. Spadki podano na projekcie zagospodarowania terenu oraz na profilu. Ujęcie ścieków opadowych przewidziano za pomocą wpustów ulicznych prostych. Zaprojektowano wpusty z pierścieniem odciążającym, płytą i kratą z żeliwa szarego kl. D 400, mocowaną zawiasowo, z rygłem lub podwójnym zatrzaskiem. Kraty osadzać na płytach i studniach betonowych Ø500mm z osadnikiem o głębokości 0,95m. Projektuje się studnie rewizyjne z kręgów betonowych C35/45 Dw 1200 łączonych na uszczelki elastomerowe, wg PN – EN 1917, dopuszcza się zastosowanie studni tworzywowych. Studnie posadawiać na stabilizowanej podsypce o grubości 20 cm. W studniach betonowych zastosować kręgi denne w formie monolitycznego połączenia kręgu i płyty dennej studni. Kręgi denne i pośrednie wyposażyć w stopnie żeliwne powlekane. Zakończenie studni poprzez zwężki lub płyty pokrywowe na których należy umieścić włazy żeliwne kanałowe D 600 kl. D 400 wg. PN – EN 124 z pokrywami mocowanymi śrubami. W

miejscach gdzie będą występować większe naprężenia zastosować pierścienie odciążające, w drogach gruntowych włazy studzienne obrukować w promieniu 1,0 m. Regulację wysokości osadzenia włazu wykonać z poprzez zastosowanie pierścieni wyrównawczych. Przejścia rurociągów przez ściany studni betonowych wykonać za pomocą przejść szczelnych z uszczelką, montowanych przez producenta studni. Studnie betonowe należy pokryć np. Bitizolem R i P. Zgodnie z wymaganiami przepisów dot. odprowadzania ścieków deszczowych oraz dla zapewnienia sprawnego i długoterminowego funkcjonowania sieci zaprojektowano podczyszczanie ścieków deszczowych. Przed zasypaniem wykonać próbę szczelności zgodnie z PN – EN 1610:2002

5.1.3 Próby szczelności.

Kanały poddać próbie szczelności zgodnie z PN-EN1610. Próby szczelności kanalizacji grawitacyjnej wykonywać na odcinkach pomiędzy studzienkami rewizyjnymi. Wszystkie otwory badanego odcinka powinny być dokładnie zaślepić. Podczas próby poziom zwierciadła wody gruntowej należy obniżyć co najmniej 0,5 m poniżej dna wykopu. Przewód nie może wykazać przecieków pod ciśnieniem nie mniejszym niż 10 kPa przez okres 30 min.

5.1.4 Podczyszczanie i zagospodarowanie ścieków deszczowych

Zaprojektowano podczyszczanie ścieków deszczowych za pomocą separatora substancji ropopochodnych. Przyjęto urządzenie o korpusie betonowym C35/45 z monolitycznym kręgiem dennym, pokryw betonową i włazem żeliwnym D400. Po oczyszczeniu ścieki będą kierowane do istniejącego zbiornika przepływowego przeciwpożarowego. Dla terenu, w którym może dojść do bezpośredniego przedostania się substancji ropopochodnych do separatora zaleca się stosowanie separatorów nieprzeciążanych np. BLUE, aby zapewnić podczyszczenie ścieków dla przepływów maksymalnych Q_{max} .

Obliczenie dla $Q = Q_{max}$ [l/s]:

Dopływ ścieków deszczowych dla zlewni TYPU 1 :

$$Q_1 = F \cdot \psi \cdot q \cdot f_d$$

gdzie:

F [ha] – powierzchnia zredukowana

Ψ - współczynnik spływu (szczelności zlewni) wynikający z rodzaju powierzchni, z której chcemy odprowadzić wody deszczowe

q [l/(s•ha)] – natężenie deszczu miarodajnego* dla rejonu zlewni Skórcz - 170

[l/(s•ha)] (wartość natężenia deszczu miarodajnego zalecane jako wartości minimalne dla właściwego doboru urządzeń)

- *deszcz miarodajny – częstość występowania jeden raz w roku, czas trwania 15 minut

f_d [-] - współczynnik gęstości cieczy lekkiej

1 - przy gęstości substancji separowanej $\leq 0,85 \text{ g/cm}^3$ (typowy przypadek)

2 – przy gęstości substancji separowanej $> 0,85 \text{ g/ cm}^3$

Rodzaj zlewni	Qmax	Powierzchnia F	Powierzchnia F	Współczynnik spływu Ψ	Natężenie deszczu q	f_d
	[l/s]	[m2]	[ha]	[-]	[l/(s•ha)]	[-]
Asfalt	52,78	3 450	0,345	0,9	170	1
Kostka betonowa	9,39	650	0 065	0,85	170	1
Razem	62,17	4 100				

Dane wyjściowe do doboru separatora przyjęto:

$$Q_1 = 62,17 \text{ [l/s]}$$

Przyjmując oznaczenie separatora, jako Q, prawidłowo dobrany separator

powinien spełniać następujące warunki:

$$Q > Q_1$$

$$65 > 62,17 \text{ [l/s]}$$

Obliczenie przewidywanej ilości powstającego osadu ÷

Wymagana objętość osadników dobierana jest zgodnie z normą PN-EN 858

bazując na doborze osadników współpracujących z separatorem.

$$V_{os} = 100 \cdot Q_c / f_d$$

gdzie:

$Q_c = \text{[l/s]}$ - dopływ ścieków do separatora

100 [-] - krotność osadnika

$f_d = 1$ [-] - współczynnik gęstości cieczy lekkiej (należy przyjąć 1 przy gęstości substancji separowanej $\leq 0,85 \text{ g/cm}^3$)

$$V_{os} = 100 \cdot 62,17 \text{ [l/s]} / 1$$

$$V_{os} = 6217 \text{ [l]} = 6,21 \text{ [m}^3\text{]}$$

Przyjmując oznaczenie osadnika jako V_{os} , prawidłowo dobrany osadnik powinien spełniać następujące warunki:

$$V > V_{os}$$

$$6,38 > 6,21 \text{ [l/s]}$$

Dobrano układ podczyszczający składający się z wysokosprawnego bezfiltrowego separatora wirowego np. BLUE ECO SBP65K-20-00-315N oraz osadnika wirowego np. PUR-WIR S OSA-WIR-S-6100-300N

6. Oddziaływanie inwestycji na środowisko.

Zaproponowano rozwiązania materiałowe i techniczne gwarantujące szczelność rurociągów i studni. Ze względu na własności przesyłanego medium tj. ścieków deszczowych nie przewiduje się szczególnych rozwiązań chroniących środowisko. Ścieki deszczowe będą odprowadzane do istniejącego zbiornika przeciwpożarowego po oczyszczeniu z zawiesin i substancji ropopochodnych. Nie przewiduje się wprowadzania do środowiska żadnych innych substancji.

7. ZALECENIA I UWAGI KOŃCOWE

Wszystkie roboty wykonać zgodnie z:

- Warunkami Technicznymi Wykonania i Odbioru Robót Budowlano – Montażowych Tom II. Instalacje Sanitarne i Przemysłowe
- Warunkami technicznymi wykonania i odbioru sieci kanalizacyjnych - Wymagania techniczne, COBRTI INSTAL – zeszyt 9
- Rozporządzeniem Ministra Infrastruktury z dnia 6 lutego 2003r. w sprawie bezpieczeństwa i higieny pracy podczas wykonywania robót budowlanych (Dz.U. Nr47,poz.401).
- Wykonawcy robót muszą być przeszkoleni w zakresie przepisów BHP
- Przestrzegać uwag zawartych w uzgodnieniach załączonych do niniejszego projektu.
- Wszystkie zabudowywane materiały i urządzenia powinny posiadać odpowiednie deklaracje zgodności z normami lub aprobatami

- Montaż instalacji wykonać pod nadzorem osoby posiadającej stosowne uprawnienia.
- Przeprowadzić powykonawczą inwentaryzację geodezyjną

SPRAWDZAJĄCY:

PROJEKTANT:

OŚWIADCZENIE

projektanta i sprawdzającego o sporządzeniu projektu zgodnie z obowiązującymi przepisami

Po zapoznaniu się z przepisami ustawy z dn. 7 lipca 1994 r. – Prawo budowlane (Dz. U. z 2000r nr 106 , poz. 1126 z późn. zm.) zgodnie z art. 20 ust.4 oświadczam, że projekt budowlany:

Przebudowa drogi powiatowej nr 2719 w miejscowości Wielki Bukowiec, obręb Wielki Bukowiec, działki nr: 157, 158, 600, 601

Opracowany dla inwestora:

**Powiatowy Zarząd Dróg w Starogardzie Gd.,
ul. Mickiewicza 9,
83-200 Starogard Gdański**

jest kompletny i został wykonany zgodnie z obowiązującymi przepisami i zasadami wiedzy technicznej

Projektant branża sanitarna	mgr inż. Maciej Daniel	Uprawnienia budowlane do projektowania , nadzorowania i kierowania robotami budowlanymi bez ograniczeń w specjalności instalacyjno – inżynierskiej w zakresie sieci i instalacji sanitarnych nr ewid.GP.I.7342/129/TO/92	
Sprawdzający branża sanitarna	mgr inż. Karol Stanowski	Uprawnienia budowlane do projektowania bez ograniczeń w specjalności instalacyjnej w zakresie sieci, instalacji i urządzeń ciepłych, wentylacyjnych, gazowych, wodociągowych i kanalizacyjnych, nr ewid.KUP/0057/POOS/10	
Asystent	mgr inż. Barbara Mania	-----	

Informacja do opracowania planu BIOZ.

I Dane inwestycji.

Branża	: sanitarna
Obiekt	: Przebudowa drogi powiatowej nr 2719 w miejscowości Wielki Bukowiec, obręb Wielki Bukowiec, działki nr: 157, 158, 600, 601 - sieć kanalizacji deszczowej
Lokalizacja	: Wielki Bukowiec,
Inwestor	: Powiatowy Zarząd Dróg w Starogardzie Gd., ul. Mickiewicza 9, 83-200 Starogard Gdański

II Część opisowa.

1. Zakres robót budowlanych.

Budowa sieci kanalizacyjnej grawitacyjnej z rur PVC ze studniami betonowymi i PVC/PE metodą wykopową.

2. Kolejność realizacji robót.

Kolejność wykonywania prac:

- a. wykopy o ścianach pionowych oraz ze skarpami wraz z odwodnieniem
- b. umocnienie wykopów
- c. wykonanie podbudowy pod rurociągi i studnie
- d. montaż rurociągów i studni
- e. montaż rurociągów,
- f. próby szczelności
- g. zasypanie wykopów z zagęszczeniem gruntu
- h. przywrócenie terenu do stanu pierwotnego

3. Elementy zagospodarowania działki mogące stwarzać zagrożenie bezpieczeństwa i zdrowia ludzi.

Należy zwrócić szczególną uwagę przy pracach w pobliżu kabli energetycznych i telekomunikacyjnych.

4. Przewidywane zagrożenia.

Lp	Rodzaj zagrożenia	Skala zagrożenia	Miejsce zagrożenia
1	Uderzenia	Częste	Teren budowy
2	Spadające przedmioty	Sporadyczne	Teren budowy
3	Zasypanie ziemią w wykopie	Sporadyczne	Teren budowy
4	Skaleczenia	Częste	Teren budowy
5	Upadki	Sporadyczne	Teren budowy
6	Przemoknięcie	Sporadyczne	Teren budowy
7	Obecność osób niepowołanych	Częste	Teren budowy
8	Potrącenia przez pojazdy	Sporadyczne	Teren budowy

5. Sposób prowadzenia instruktażu pracowników przed przystąpieniem do pracy.

Przed przystąpieniem do wykonywania prac budowlanych należy przeprowadzić szkolenie stanowiskowe pracowników.

6. Środki organizacyjne i techniczne zapobiegające niebezpieczeństwom związanym z wykonywaniem robót.

6.1. Środki organizacyjne

- ogólne i stanowiskowe szkolenie pracowników pod względem BHP

6.2. Środki techniczne

- sprzęt ochrony osobistej (odzież robocza i ochronna)
- sprzęt zabezpieczający (kaski, okulary ochronne itp.)
- ogrodzenie i organizacja terenu budowy, tablice ostrzegawcze

Miejsce i data: Starogard Gdański, dn. 25 września 2015 r.

Załącznik do protokołu nr GG-III.6630.1.340.2015 z dnia: 01.10.2015

Lista uczestników na naradę koordynacyjną

- Temat: 1. Sieć kanalizacji sanitarnej i tłocznej z przyłączami i pompowniami ścieków.
 2. Sieć kanalizacji deszczowej.
 3. Przyłącza wodociągowe do przepompowni.
 4. Elektroenergetyczne przyłącza kablowe zasilające tłocznie.

Lp.	Nazwa instytucji	Uwagi uzgadniającego	Imię i nazwisko oraz podpis
1	Elektrociepłownia Starogard -	-	
2	ENERGA - OPERATOR SA ODDZIAŁ W GDAŃSKU	Uzgodnienie z ENERGA-OPERATOR SA nr 88/2015 z dnia 23.09.2015 r.	<i>Jarostaw Pitas</i>
3	ENERGA Oświetlenie Sp. z o.o. -	- <i>bez uwagi</i>	<i>[Signature]</i>
4	Gdańskie Przedsiębiorstwo Energetyki Ciepłej sp. z o.o.	- <i>bez uwagi</i>	<i>Diota</i>
5	INNE -	Uzgodnienie z PKP SA Oddział Gospodarowania Nieruchomościami w Gdańsku z dn. 10.06.2015 r. Uzgodnienie z TK Telekom spółka z o.o. nr ref.: LBPS-508-0489/15 z dn. 20.05.2015 r. Uzgodnienie z PKP ENERGETYKA nr ERD11d-2203-71/2015 z dn. 18.05.2015 r. Uzgodnienie z PKP PLK SA Zakład Linii Kolejowych w Gdyni nr IZIW-505-131/2015 z dn. 22.05.2015 r. Uzgodnienie z PKP Utrzymanie Sp. z o.o. nr ref.: UTD5-504-438/2015 z dn. 20.05.2015 r.	
6	NETIA -	- <i>nie dotyczy</i>	<i>[Signature]</i>
7	Orange POLSKA S.A. -	- <i>nie dotyczy</i>	<i>[Signature]</i>
8	POLSKA SPÓŁKA GAZOWNICTWA Sp. z o.o. ODDZIAŁ w GDAŃSKU	-	<i>[Signature]</i>
9	POWIATOWY ZARZĄD DRÓG -	Decyzja Powiatowego Zarządu Dróg w Starogardzie Gdańskim nr PZD.4206.176.2015.MCh z dn. 07.09.2015 r. Postanowienie Powiatowego Zarządu Dróg w Starogardzie Gdańskim nr PZD.4206.26.2015.MCh z dn. 14.09.2015 r.	<i>Marta Chrońdzka</i> <i>[Signature]</i>
10	PWIK STAR - WIK SPÓŁKA Z O.O. -	-	
11	UPC Polska Sp. z o.o. Biuro Regionalne w Gdańsku	-	
12	URZĄD GMINY -	-	
13	WTI UM -	-	
14	ZAKŁAD KOMUNALNY -	-	
15	ZARZĄD DRÓG -	Decyzja Zarządu Dróg Wojewódzkich w Gdańsku nr 5.4481.161.2015.IS z dn. 05.08.2015 r.	
16	ZMIUW -	-	
U W A G I			

UWAGA: Brak podpisu jest jednoznaczny z nieobecnością podmiotu na naradzie koordynacyjnej.

Sporządził: Anna Pucek

Odpis sporządzono

data 06.10.2015r.

podpis

Z up. Starosty
[Signature]
Renata Kleina

Kierownik Zespołu Uzgadniania Dokumentacji Projektowej

	PROJ. SIĘĆ KANALIZACJI DESZCZOWEJ - GRAWITACJA
	PROJ. WPUST DESZCZOWY
	PROJ. PRZYŁĄCZE WODY
	PROJ. SIĘĆ KANALIZACJI SANITARNEJ - GRAWITACJA
	PROJ. SIĘĆ KANALIZACJI SANITARNEJ - CIŚNIENIOWA
	PROJ. PRZYŁĄCZA GRAWITACYJNE KANALIZACJI SANITARNEJ PVC Ø 160 mm
	PROJ. PRZYŁĄCZA CIŚNIENIOWE KANALIZACJI SANITARNEJ PE Ø 50mm
	PROJ. STUDNIA NA SIĘCI
	PROJ. KABEL ZASILAJĄCY PRZYDOMOWĄ PRZEPOMPOWNIE
	OPIS WEZŁA NA SIĘCI GRAWITACYJNEJ
	OPIS WEZŁA NA SIĘCI CIŚNIENIOWEJ
	PROJ. PRZEPOMPOWIA PRZYDOMOWA
	PROJ. RURY OSŁONOWE

BIURO PROJEKTOWANIA I NADZORU BUDOWLANEGO MACIEJ DANIEL
 ul. Wyspiańskiego 18 86-300 Grudziądz NIP 876-101-09-67
 tel. 0601 889 879 tel./fax. 056/4631584

Nazwa i adres obiektu: "Rozbudowa kanalizacji sanitarnej w gminie Skórcz - budowa kolektora sanitarnego "PÓLNOC" - Wielki Bukowiec

Investor: Gmina Skórcz, ul. DWORCOWA 6, 83-220 SKÓRCZ

Nazwa rysunku: PROJEKT ZAGOSPODAROWANIA TERENU

Projektant: mgr inż. Maciej Daniel
 uprawnienia budowlane do projektowania i sprawdzania w specjalności sieci i instalacji sanitarnych nr ewidencyjny 12970/02, 43570/02

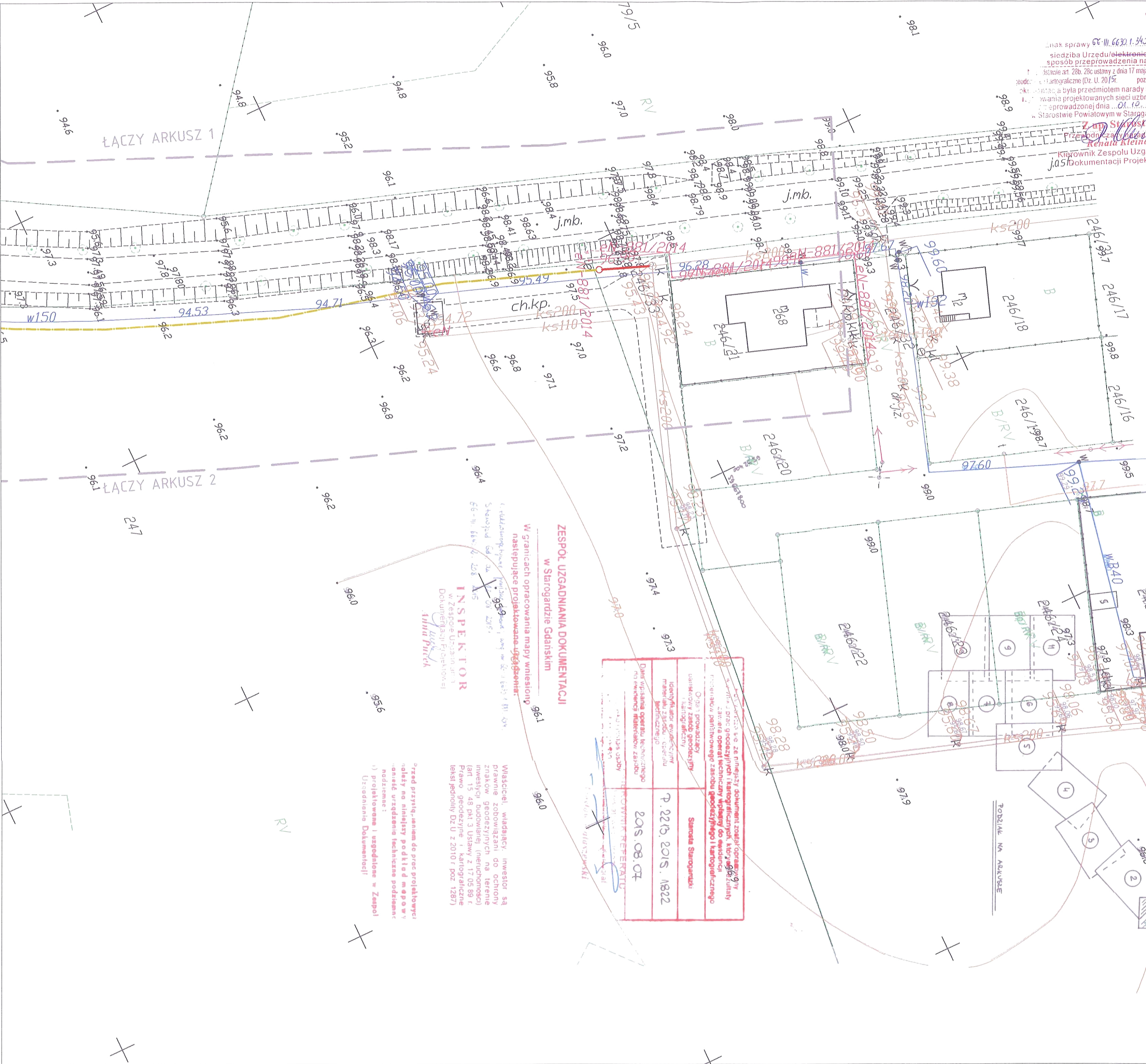
Sprawdzający: mgr inż. Karol Stanowski
 uprawnienia budowlane do projektowania i sprawdzania w specjalności sieci i instalacji sanitarnych nr ewidencyjny KUP/0057/POOS/10

Projektant: mgr inż. Jerzy Pawłowski
 uprawnienia budowlane do projektowania kier. rob. bud. w specjalności sieci i instalacji elektrycznych GP.1.7242/03/TC/03

Data: 09.2015 r. Branża: sanitarna/elektryczna Skala: 1:500 Numer rysunku: 1

W załączeniu protokół.

znak sprawy 66-III.6630.1.342.2015
 siedziba Urzędu/elektryczna sposób przeprowadzenia narady
 w sprawie art. 28b, 28c ustawy z dnia 17 maja 1989 r. Prawo geodezyjne i kartograficzne (Dz. U. 2015, poz. 520 ze zmianami)
 która została, a była przedmiotem narady koordynacyjnej i wyrażenia projektowanych sieci uzbrojenia terenu przeprowadzonej dnia ...01.10.2015...
 w Starostwie Powiatowym w Starogardzie Gd.
 Zespół Składowy Przewodniczący: Renata Kleina
 Kierownik Zespołu Uzgodniania Dokumentacji Projektowej: Jasi



MAPA DO CELOW PROJEKTOWYCH
 aktualna pod względem skł.-wys. i uzbrojenia
 podziemnego terenu na dzień 2015.08.06
 SKALA 1 : 500

Gmina: 221310-2, Skórcz
 Odręb: 0009, Wielki Bukowiec
 Działka: 221, 600, 601
 Km.: 6.209.25.16.1.3; 6.209.25.16.1.4; 6.209.25.16.1.2
 KRPG: GG-II.6640.2209.2015
 Data: 2015.08.07

Uwaga: Nie wyklucza się istnienia urządzeń podziemnych nie zgłoszonych do inwentaryzacji, o których brak jest danych w branzach.

PREZESIEDLICTWO
 "GEOSTAR" Spółka z ograniczoną odpowiedzialnością
 ul. Rybacka 10, 83-200 Skórcz
 NIP 9822053072, Reg. Z.00.11.00.5

Dyrektor: inż. Maciej Daniel
 upr. geod. 10511/01

Opracował: inż. Maciej Daniel

Organ prowadzący urbanistyczny	Saraceta Starogardzki
Identyfikator ewidencyjny materiału zespołu - centralny techniczny	P. 2213, 2015, 1822
Data wykonania operacji technicznej na ewidencji inżynierów geod. i kartografów	2015.08.07

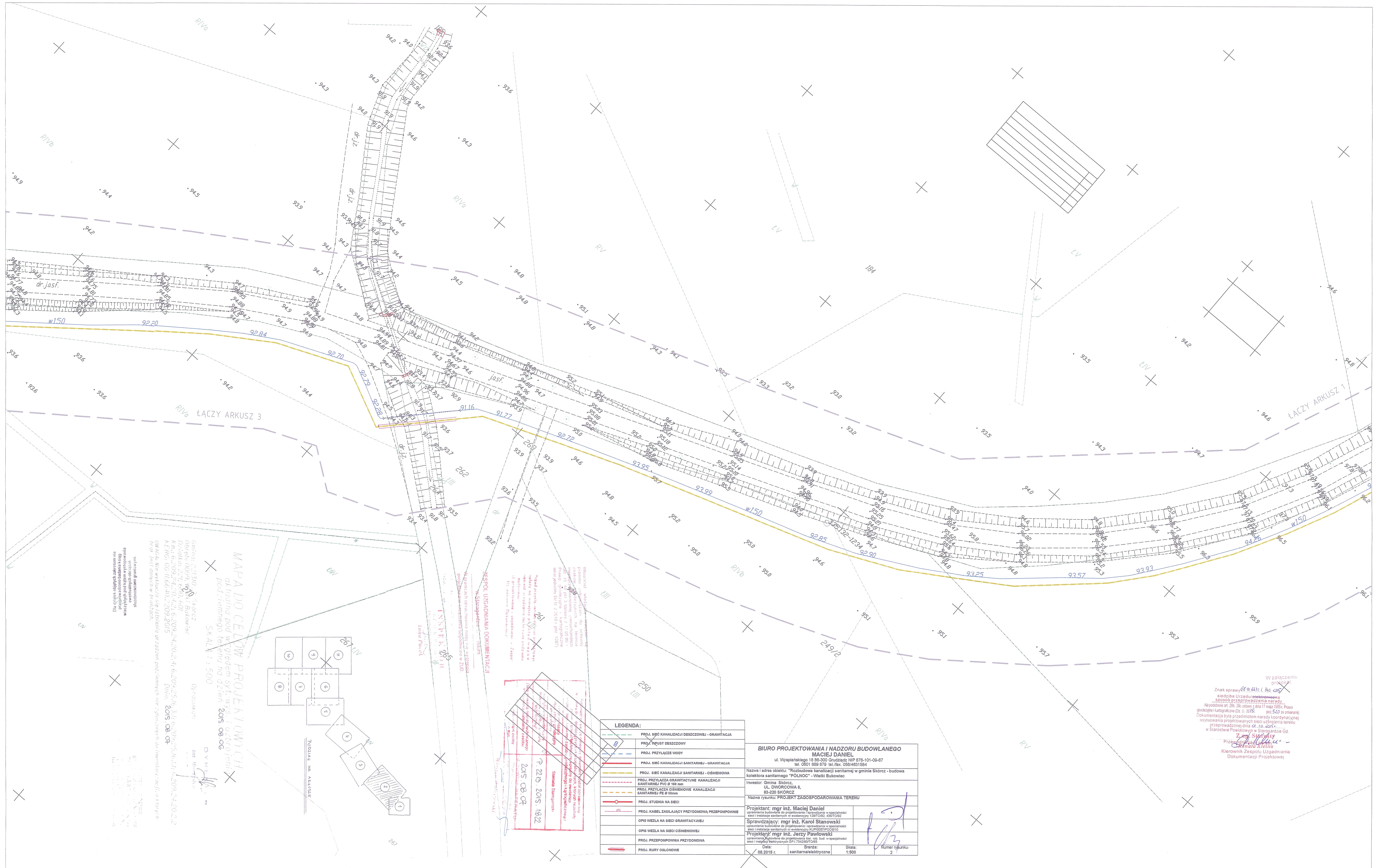
ZESPÓŁ UZGADNIANIA DOKUMENTACJI
 w Starogardzie Gdańskim

W granicach opracowania mapy wniesiono następujące projekty: ...

INSPEKTOR
 w Zespole Uzgodniania Dokumentacji Projektowej
 inż. Jasi

Przed przyjęciem do prac projektowych należy na niniejszy podkład mapowy wykonać uzgodnienie techniczne podziemnego uzbrojenia terenu z właścicielami nieruchomości i innymi zainteresowanymi stronami.

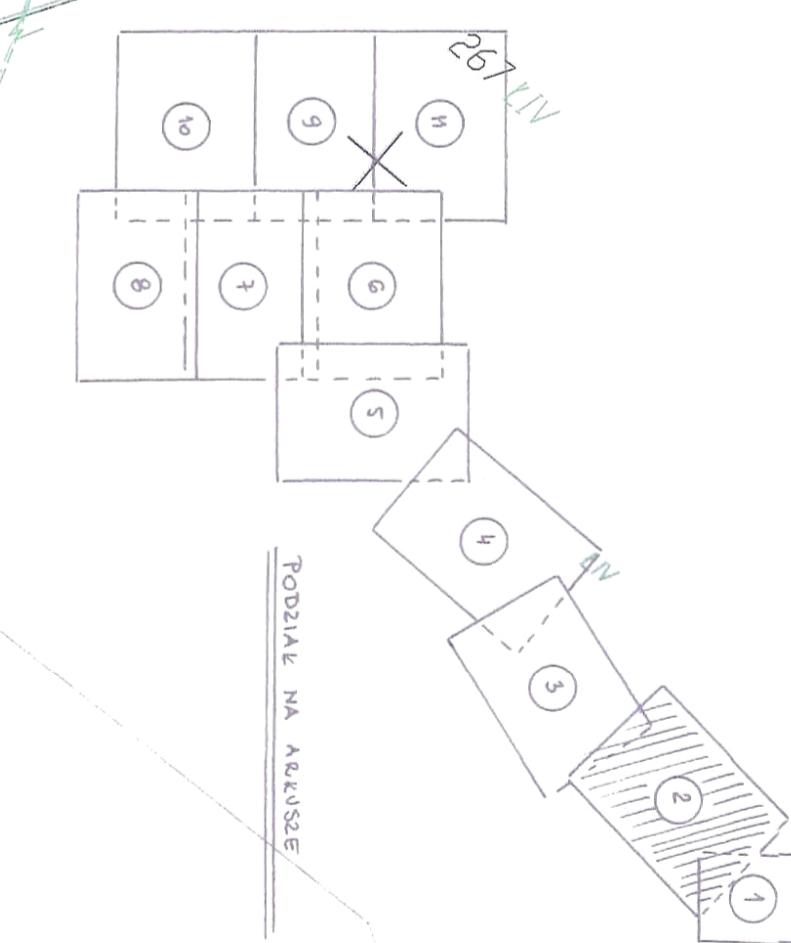
Uzgodnienie Dokumentacji



MAPA DO CELÓW PROJEKTOWYCH
 okładzina pod względem sił. wys. i uziorności
 podziemnego terenu na dzień 2015.08.06

SKALA 1 : 500

Główny: mgr inż. S. Kozłowski
 Opracował: mgr inż. S. Kozłowski
 Długość: 2015.08.06
 Kms: 6.209.24.20.42; 6.209.25.16.31; 6.209.25.16.31; 6.209.24.20.22
 KERM: 06-11-06-40-209.2015
 Data: 2015.08.06



ZESPÓŁ UZGADNIANIA DOKUMENTACJI
 Wzajemnie wyrażają zgodę na wyrażenie
 przystąpienia do projektu i wyrażenie
 zgody na wykonanie robót budowlanych
 w oparciu o projekt i dokumentację
 techniczną, w tym w szczególności o
 warunki techniczne, jakim powinny
 odpowiadać zabudowa i urządzenia
 w tym zakresie, zgodnie z przepisami
 o warunkach technicznych, jakim
 powinny odpowiadać zabudowa i
 urządzenia, a także z przepisami
 o ochronie środowiska naturalnego
 i przepisami o ocenie oddziaływania
 na środowisko.

2015.08.06

LEGENDA:

	PROJ. SIĘĆ KANALIZACJI DESZCZOWEJ - GRAWITACJA
	PROJ. PRZYŁĄCZE WODY
	PROJ. SIĘĆ KANALIZACJI SANITARNEJ - GRAWITACJA
	PROJ. SIĘĆ KANALIZACJI SANITARNEJ - CIŚNIENIOWA
	PROJ. PRZYŁĄCZA GRAWITACYJNE KANALIZACJI SANITARNEJ PE Ø 150 mm
	PROJ. PRZYŁĄCZA CIŚNIENIOWE KANALIZACJI SANITARNEJ PE Ø 150 mm
	PROJ. STUDIUM NA SIĘCI
	PROJ. KABEL ZASILAJĄCY PRZYDOMOWA PRZEPOMPOWIE
	OPIS WZĘZLA NA SIĘCI GRAWITACYJNEJ
	OPIS WZĘZLA NA SIĘCI CIŚNIENIOWEJ
	PROJ. PRZEPOMPOWIA PRZYDOMOWA
	PROJ. RURY OSŁONOWE

BIURO PROJEKTOWANIA I NADZORU BUDOWLANEGO MACIEJ DANIEL
 ul. Wyspiańskiego 18 86-300 Grudziądz NIP 878-101-09-87
 tel. 0501 889 879 tel./fax. 0501 4631 584

Nazwa i adres obiektu: "Rozbudowa kanalizacji sanitarnej w gminie Skórcz - budowa kolektora sanitarnego "POLNOC" - Wielki Bukowiec

Investor: Gmina Skórcz, UL. DWORCOWA 6, 83-220 SKÓRCZ

Nazwa rysunku: PROJEKT ZAGOSPODAROWANIA TERENU

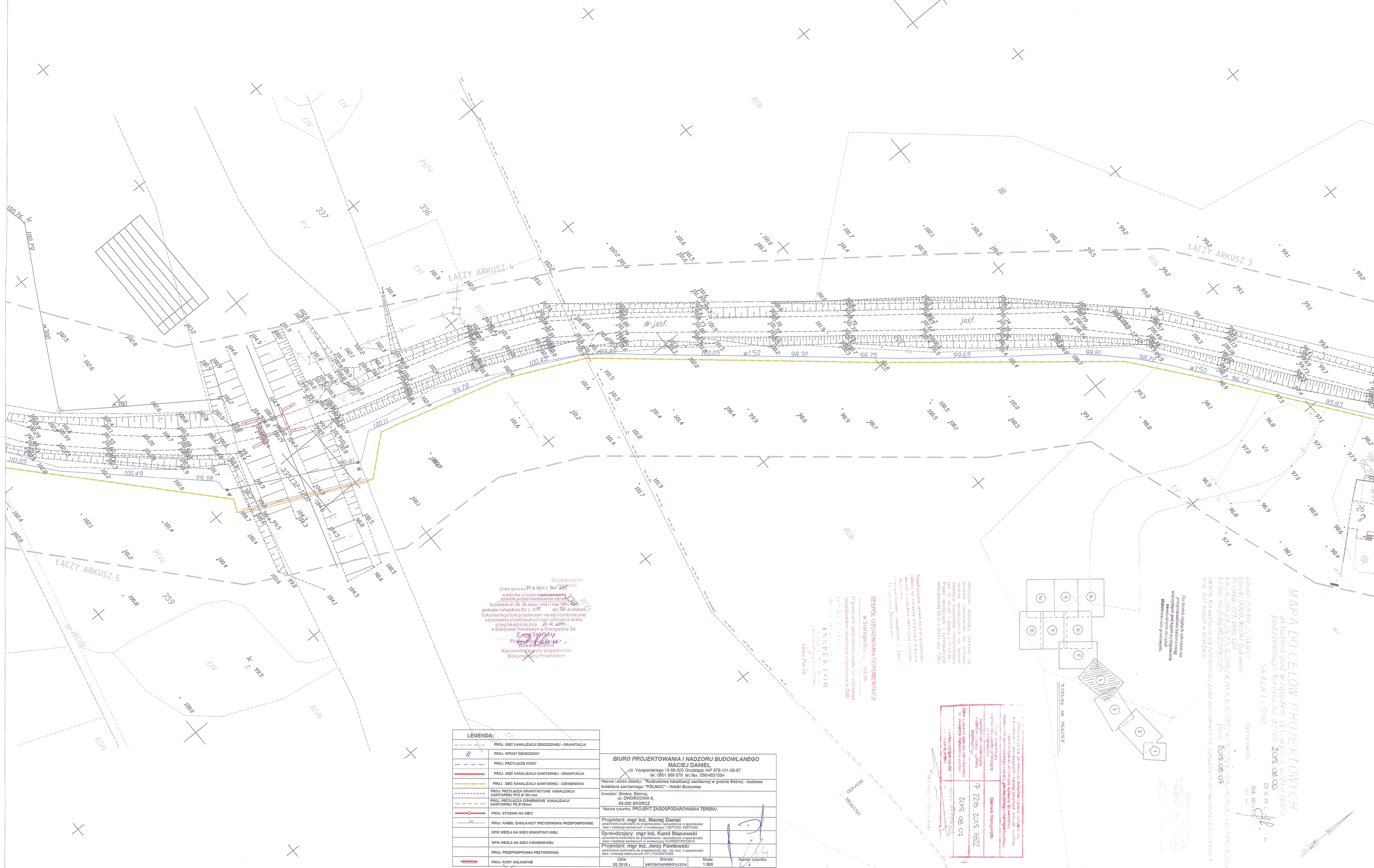
Projektant: mgr inż. Maciej Daniel
 uprawnienia budowlane do projektowania, sporządzania w specjalności sieci i instalacji sanitarnych nr ewidencyjny 1297092, 4357092

Sprawdzający: mgr inż. Karol Stanowski
 uprawnienia budowlane do projektowania i sporządzania sieci i instalacji sanitarnych nr ewidencyjny KP.0057.P00870

Projektant: mgr inż. Jarzy Pawłowski
 uprawnienia budowlane do projektowania, bud. i nadzoru w specjalności sieci i instalacji sanitarnych SP.1.734259709

Data: 08.2015 r. Branża: sanitarna/elektryczna Skala: 1:500 Numer rysunku: 2

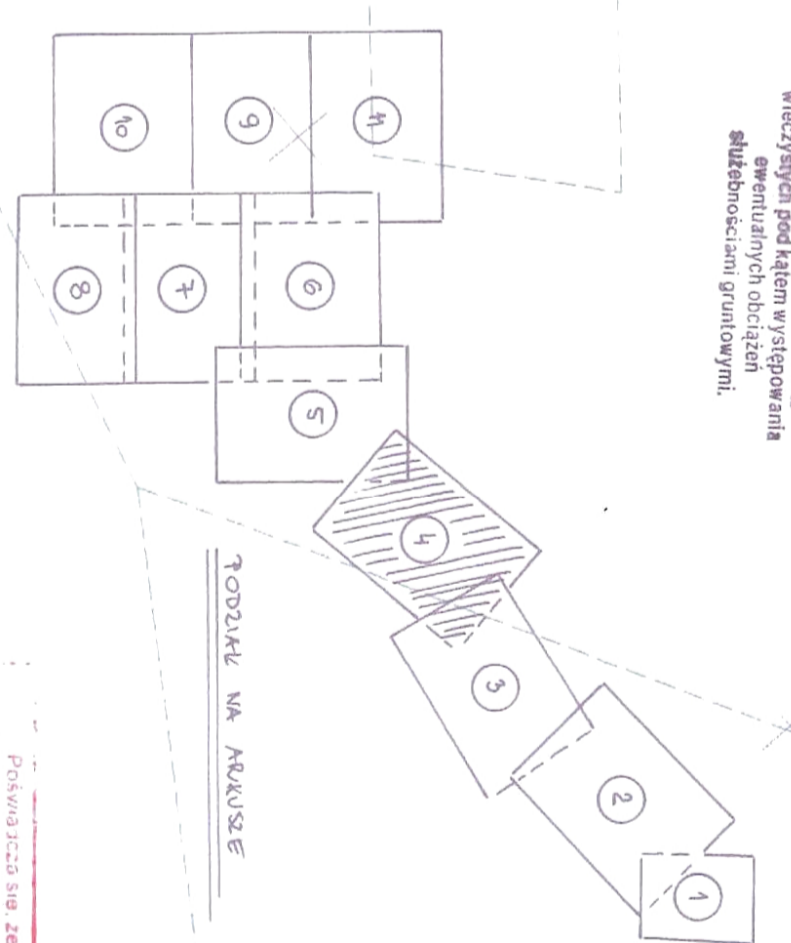
W załączeniu
 projekt
 Znak sprawy 4431.L.30.015
 siedziba Urzędu Miejskiego
 Skórcz, ul. Dworcowa 6, 83-220 Skórcz
 Na podstawie art. 28, 30 ustawy z dnia 14.06.2008 r. Prawo
 geodezyjne i kartograficzne (Dz. U. 2015, poz. 522 ze zmianami)
 Dokumentacja była przedmiotem narady koordynacyjnej
 wywołanej na podstawie art. 28, 30 ustawy z dnia 14.06.2008 r.
 przeprowadzonej dnia 04.10.2015 r. w Starostwie Powiatowym w Starogardzie Gd.
 Przewodniczący: *[Signature]*
 Kierownik Zespołu Uzgadniania
 Dokumentacji Projektowej



Wzłączeniu
Znak sprawy 66-11-6433 I, 94-1-2015-001
siedziba Urzędu Miejskiego
sposób przeprowadzenia prac
Na podstawie art. 20b, 20c ustawy z dnia 7 maja 1998 r. (Dz. U. z późn. zmianami)
godziny i kartograficzne (Dz. U. 2015 r. poz. 520 ze zmianami)
Dokumentacja była przedmiotem narady koordynacyjnej
ustanowiona projektowanych sieci uzbrojenia terenu
przebiegającej dn. 01.06.2015 r.
w Starostwie Powiatowym w Starogardzie Gd.
Zespół Projektowy
Kierownik Zespołu Uzgodnienia
Dokumentacji Projektowej

ZESPÓŁ UZGODNIANIA DOKUMENTACJI
w Starogardzie Gd. skład
mgr inż. **MACIEJ DANIEL**
mgr inż. **KAROL STANOWSKI**
mgr inż. **JERZY PAWŁOWSKI**
Działający w Starogardzie Gd.

Przed przystąpieniem do prac projektowych
niezależnie od niniejszego podzielnego projektu
muszą być wykonane badania geodezyjne i
mierzniarskie w terenie i w gabarytach studzienek
i kolektorów.
Projektant: mgr inż. Maciej Daniel
Sprawdzający: mgr inż. Karol Stanowski
Projektant: mgr inż. Jerzy Pawłowski



MAPA DO CELÓW PROJEKTOWYCH
okładająca pod względem syl. wys. i uzb. ojeńcia
podziemnego terenu na dzień 2015.08.06
D R E L E
SKALA 1 : 500
Opisowość:
Gmina: 221310-2-STAROGRÓD
Dzielnica: 221-6000-601
Km: 6-209-24-25-2-1; 6-209-24-20-4-3; 6-209-24-20-4-3; 6-209-24-20-4-1
K.E.H.G.: 63-11-65-40-2-209-2015
Dm: 2015.08.06
UWAGA: Nie wyklucza się istnienia w terenie podziemnych nie zgłoszonych do Urzędu Geodezji i Kartografii
braz jest domem w granicach

LEGENDA:

	PROJ. SIĘĆ KANALIZACJI DESzczOWEJ - GRWITACJA
	PROJ. PRZYŁĄCZE WODY
	PROJ. SIĘĆ KANALIZACJI SANITARNEJ - GRWITACJA
	PROJ. SIĘĆ KANALIZACJI SANITARNEJ - CIŚNIENIOWA
	PROJ. PRZYŁĄCZA GRWITACYJNE KANALIZACJI SANITARNEJ PVC Ø 160 mm
	PROJ. PRZYŁĄCZA CIŚNIENIOWE KANALIZACJI SANITARNEJ PVC Ø 160 mm
	PROJ. STUDNIA NA SIECI
	PROJ. KABEL ZASILAJĄCY PRZYDOMOWY PRZEPOMPOWNE
	OPIS WZĘZŁA NA SIECI GRWITACYJNEJ
	OPIS WZĘZŁA NA SIECI CIŚNIENIOWEJ
	PROJ. PRZEPOMPOWIA PRZYDOMOWA
	PROJ. RURY OSŁONOWE

BIURO PROJEKTOWANIA I NADZORU BUDOWLANEGO
MACIEJ DANIEL
ul. Wybińskiego 13 85-300 Grudzież NIP 876-101-00-67
tel. 0501 889 879 tel./fax. 056/493154

Nazwa i adres obiektu: "Rozbudowa kanalizacji sanitarnej w gminie Skórcz - budowa kolektora sanitarnego "PÓLNOC" - Wielki Bukowiec
Investor: Gmina Skórcz, ul. DWORCOWA 8, 83-220 SKÓRCZ
Nazwa rysunku: PROJEKT ZAGOSPODAROWANIA TERENU

Projektant: mgr inż. Maciej Daniel
uprawnienia budowlane do projektowania i nadzoru w specjalności sieci i instalacji sanitarnych w ewidencji 12670/02, 43070/02
Sprawdzający: mgr inż. Karol Stanowski
uprawnienia budowlane do projektowania i nadzoru w specjalności sieci i instalacji sanitarnych w ewidencji 12670/02, 43070/02
Projektant: mgr inż. Jerzy Pawłowski
uprawnienia budowlane do projektowania i nadzoru w specjalności sieci i instalacji elektrycznych GPl 7342/8970/02

Data: 08.2015 r. Branża: sanitarna/elektryczna Skala: 1:500 Numer rysunku: 4

Wzrost: 1,80 m	Waga: 75 kg	Temperatura ciała: 36,6°C	Ciężar ciała: 75 kg	Średnica klatki piersiowej: 85 cm	Średnica ramion: 35 cm	Średnica nadgarstka: 18 cm	Średnica kostki: 22 cm	Średnica pięty: 25 cm	Średnica 2 palca: 18 cm	Średnica 4 palca: 22 cm	Średnica 5 palca: 20 cm	Średnica 10 palca: 25 cm	Średnica 12 palca: 28 cm	Średnica 14 palca: 30 cm	Średnica 16 palca: 32 cm	Średnica 18 palca: 34 cm	Średnica 20 palca: 36 cm	Średnica 22 palca: 38 cm	Średnica 24 palca: 40 cm	Średnica 26 palca: 42 cm	Średnica 28 palca: 44 cm	Średnica 30 palca: 46 cm	Średnica 32 palca: 48 cm	Średnica 34 palca: 50 cm	Średnica 36 palca: 52 cm	Średnica 38 palca: 54 cm	Średnica 40 palca: 56 cm	Średnica 42 palca: 58 cm	Średnica 44 palca: 60 cm	Średnica 46 palca: 62 cm	Średnica 48 palca: 64 cm	Średnica 50 palca: 66 cm	Średnica 52 palca: 68 cm	Średnica 54 palca: 70 cm	Średnica 56 palca: 72 cm	Średnica 58 palca: 74 cm	Średnica 60 palca: 76 cm	Średnica 62 palca: 78 cm	Średnica 64 palca: 80 cm	Średnica 66 palca: 82 cm	Średnica 68 palca: 84 cm	Średnica 70 palca: 86 cm	Średnica 72 palca: 88 cm	Średnica 74 palca: 90 cm	Średnica 76 palca: 92 cm	Średnica 78 palca: 94 cm	Średnica 80 palca: 96 cm	Średnica 82 palca: 98 cm	Średnica 84 palca: 100 cm	Średnica 86 palca: 102 cm	Średnica 88 palca: 104 cm	Średnica 90 palca: 106 cm	Średnica 92 palca: 108 cm	Średnica 94 palca: 110 cm	Średnica 96 palca: 112 cm	Średnica 98 palca: 114 cm	Średnica 100 palca: 116 cm
----------------	-------------	---------------------------	---------------------	-----------------------------------	------------------------	----------------------------	------------------------	-----------------------	-------------------------	-------------------------	-------------------------	--------------------------	--------------------------	--------------------------	--------------------------	--------------------------	--------------------------	--------------------------	--------------------------	--------------------------	--------------------------	--------------------------	--------------------------	--------------------------	--------------------------	--------------------------	--------------------------	--------------------------	--------------------------	--------------------------	--------------------------	--------------------------	--------------------------	--------------------------	--------------------------	--------------------------	--------------------------	--------------------------	--------------------------	--------------------------	--------------------------	--------------------------	--------------------------	--------------------------	--------------------------	--------------------------	--------------------------	--------------------------	---------------------------	---------------------------	---------------------------	---------------------------	---------------------------	---------------------------	---------------------------	---------------------------	----------------------------

Wzbieleniu
protokół
Znak sprawy 654/134/2015
sieciba Urzędu (zakładowa)
sposób przeprowadzenia niniejszej
inwestycji (zgodnie z art. 175 § 1
Kodeksu postępowania administracyjnego)
dokumentacja była przedmiotem nadany kompromisowy
ustanowienia projektowania w sprawie
w Starostwie Powiatowym w Starogardzie Gd.
Kierownik Zespołu Usług
Dokumentacji Projektowej

LEGENDA:

- PROJ. SIĘĆ KANALIZACJI DESZCZOWEJ - GRAWITACJA
- PROJ. WPUST DESZCZOWY
- PROJ. PRZYŁĄCZE WODY
- PROJ. SIĘĆ KANALIZACJI SANITARNEJ - GRAWITACJA
- PROJ. SIĘĆ KANALIZACJI SANITARNEJ - CIŚNIEŃNIOWA
- PROJ. PRZYŁĄCZA GRAWITACYJNE KANALIZACJI SANITARNEJ PVC Ø 160 mm
- PROJ. PRZYŁĄCZA CIŚNIEŃNIOWE KANALIZACJI SANITARNEJ PE Ø 90 mm
- PROJ. STUDIUM NA SIĘCI
- PROJ. KABEL ZASILAJĄCY PRZYDOMOWA PRZEPOWNIOWIE
- OPIS WZĘCIA NA SIĘCI GRAWITACYJNEJ
- OPIS WZĘCIA NA SIĘCI CIŚNIEŃNIOWEJ
- PROJ. PRZEPOWNIOWIA PRZYDOMOWA
- PROJ. RURY OSŁONIOWE

BIURO PROJEKTOWANIA I NADZORU BUDOWLANEGO
 ul. Wypiańskiego 18 86-300 Czudzież NIP 876-101-09-67
 tel. 0501 889 879 tel/fax. 0564631584

Nazwa i adres obiektu: "Rozbudowa kanalizacji sanitarnej w gminie Skórcz - budowa kolektora sanitarnego "POLNOC" - Wielki Bukowiec
 Inwestor: Gmina Skórcz, ul. DWORCOWA 4, 83-220 SKÓRCZ
 Nazwa rysunku: PROJEKT ZAOGOSPODAROWANIA TERENU

Projektant: mgr inż. Maciej Daniel
 Sposób wykonania: zgodnie z projektem i specyfikacją sieci instalacji sanitarnych w ewidencji 12070902_43570902
 Sprawdzający: mgr inż. Karol Stanowski
 Wykonanie budowlane do projektu: zgodnie z projektem i specyfikacją sieci i instalacji sanitarnych w ewidencji KUP000370000010
 Projektant: mgr inż. Jerzy Pawłowski
 Wykonanie budowlane do projektu: zgodnie z projektem i specyfikacją sieci i instalacji elektrycznych GP1734262070009

Data: 08.2015 r. Branża: sanitarna/elektryczna Skala: 1:500 Numer rysunku: 5

Miejscowość (S/R/V) niniejszy dokument został opracowany	
z użyciem danych geodezyjnych i kartograficznych, których rezultaty	
złożono w państwowym zasobie geodezyjnym i kartograficznym	
w formie operatu technicznego wpisanego do ewidencji	
w formie w państwowym zasobie geodezyjnym i kartograficznym	
Wzrost i imię	Stanisław Starogardzki
Identyfikacja operatu technicznego	7.22.15.1022
Identyfikacja zasobu technicznego	7.22.15.1022
Data wpisania operatu technicznego do ewidencji materiałów zasobu	2015.08.07
Identyfikacja operatu technicznego	7.22.15.1022
Identyfikacja zasobu technicznego	7.22.15.1022

MAPA DO CELOW PROJEKTOWYCH
 aktualna pod względem syt., wys. i uzbrojenia
 podziemnego terenu na dzień 2015.08.06
 SKALA 1:500

Gmina: 221310.2, Skórcz
 Obręb: 0609, Wielki Bukowiec
 Działka: 221, 600, 601
 K.m.: 6.209.24.25.1.1; 6.209.24.25.1.2; 6.209.24.25.1.3; 6.209.24.25.1.4; 6.209.24.25.1.5
 KERO: 06.11.6640.2.09.2015
 Data: 2015.08.07

UWAGA: Nie wyklucza się istnienia urządzeń podziemnych nie zgłoszonych do inwentaryzacji, o których brak jest danych w branżach.

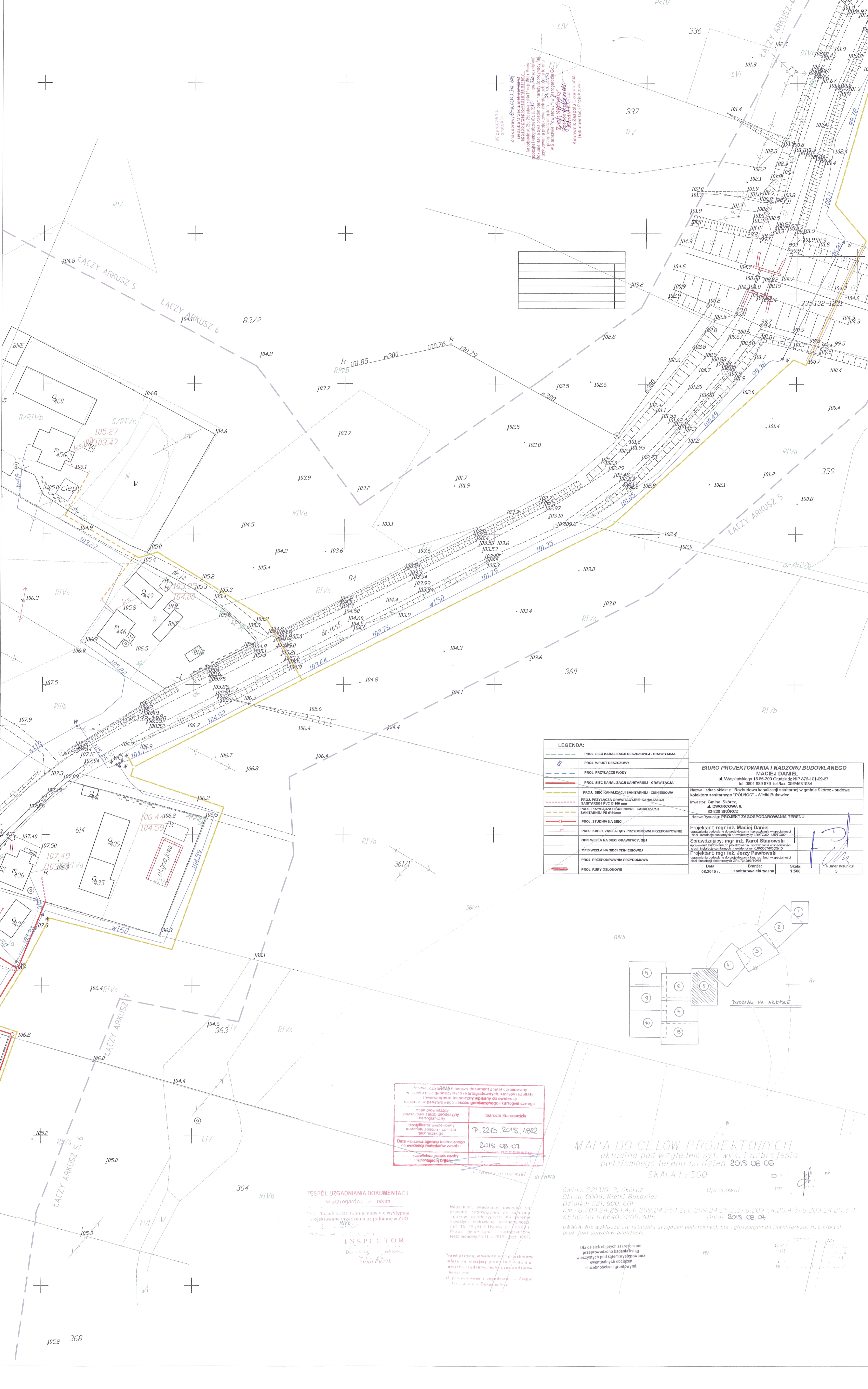
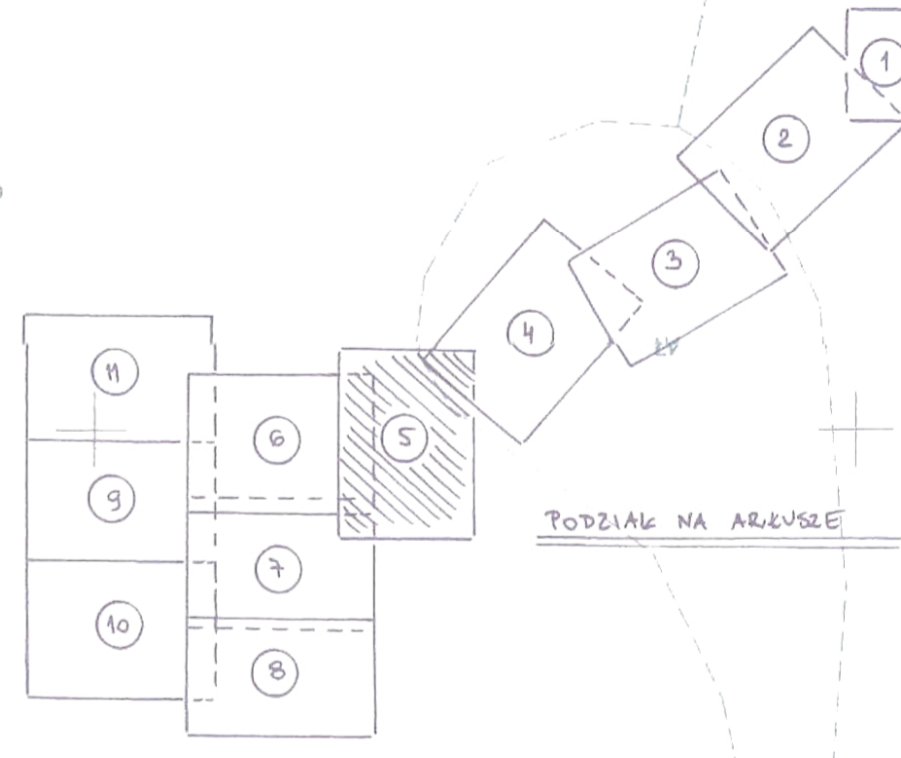
Data działek objętych zakresem nie przeprowadzono badania ksiąg wieczystych pod kątem występowania ewentualnych obciążeń służebnościami gruntowymi.

RESPONSALNOŚĆ I ZGADNIENIA DOKUMENTACJI:
 w Starogardzie Gd. i skism

Właściciel, władający interesy są
 prawnie zobowiązani do wykonywania
 niniejszych prac w oparciu o dane
 inwestycyjne, budowlane i inżynierskie
 (art. 15 § 4 pkt 3 Ustawy z 1958 r.
 o budownictwie i kanalizacyjnej
 tekst jednolity Dz.U. z 2010 r. poz. 187)

INSPEKTOR
 Dokumentacja projektowa
 Anna Pucek

Przed przystąpieniem do prac projektowych
 należy na miejscu podjąć mapy w
 terenie i zgodnie z tymi danymi
 wykonać:
 1) pomiarowe i urzędowe - Zespół
 Inżynierów Dokumentacji



MAPA DO CELOW PROJEKTOWYCH
aktualna pod względem syt. wys. i uziornienia
podziemnego terenu na dzień 2015.08.06

SKALA 1 : 500

DYPLOM

Gmina: 221310.2, Skórcz
Dobrych: 0009, Wielki Bukowiec
Działka: 221.600.607
K.m.p.: 6.209.24.25.1.3; 6.209.24.25.1.4; 6.209.24.25.1.2; 6.209.24.25.2.3; 6.209.24.20.4.3; 6.209.24.20.3.3
* ERS: 00-11.6640.2709.2015 Data: 2015.08.07

UWAGA: Nie wyklucza się istnienia urządzeń podziemnych nie zgłoszonych do inwentaryzacji, o których brak jest danych w brzożach.

Dla działek objętych zakresem nie przeprowadzono badań ksiąg wieczystych pod kątem występowania ewentualnych obciążeń służebnościami gruntowymi.

Pozwacza się, że niniejszy dokument został opracowany w wyniku prac geodezyjnych i kartograficznych, których rezultaty, zawierają operat techniczny wpisany do ewidencji materiałów geodezyjnych i kartograficznych.	
Opis prowadzący	Starosta Starogardzki
Identyfikator ewidencyjny materiału zapisu geodezyjnego i kartograficznego	P. 2215.2015.1822
Data wpisania operatu technicznego do ewidencji materiałów zapisu geodezyjnego i kartograficznego	2015.08.07
Wzrost i podpis osoby wykonującej mapę	Krzysztof Pająk

ZESPÓŁ UZGADNIANIA DOKUMENTACJI
w Starogardzie Ziemiiskim

W granicach opracowania mapy nie występują projektowane urządzenia zgodne z ZUD.

INSPEKTOR
Anna Pająk

Właściciel władający inwestor są prawnie zobowiązani do ochrony znaków geodezyjnych na terenie inwestycji budowlanej (tutejszość) art. 15, 48 pkt 3. Ustawy z 11.10.99 r. Prawo geodezyjne i kartograficzne (aktualnie Dz.U. z 2010 r. poz. 1287)

Przed przyjęciem do druku projektowy operat nie niniejszy podkład mapowy nie ulegało wadze technicznej poddane nadzoru.

RV1	

LEGENDA:

- PROJ. SIĘĆ KANALIZACJI DESZCZOWEJ - GRAWITACJA
- PROJ. WPUSZ DESZCZOWY
- PROJ. PRZYŁĄCZE WODY
- PROJ. SIĘĆ KANALIZACJI SANITARNEJ - GRAWITACJA
- PROJ. SIĘĆ KANALIZACJI SANITARNEJ - CIŚNIENIOWA
- PROJ. PRZYŁĄCZA GRAWITACYJNE KANALIZACJI SANITARNEJ PVC Ø 160 mm
- PROJ. PRZYŁĄCZA CIŚNIENIOWEJ KANALIZACJI SANITARNEJ PE Ø 50mm
- PROJ. STUDNIA NA SIĘCI
- PROJ. KABEL ZASILAJĄCY PRZYDOMOWA PRZEPROWIDNIWA
- OPIS WZĘZŁA NA SIĘCI GRAWITACYJNEJ
- OPIS WZĘZŁA NA SIĘCI CIŚNIENIOWEJ
- PROJ. PRZEPOMPOWNIA PRZYDOMOWA
- PROJ. RURY OSŁONOWE

BIURO PROJEKTOWANIA I NADZORU BUDOWLANEGO
MACIEJ DANIEL
ul. Wypisńskiego 18 86-300 Grudziądz NIP 876-101-09-67
tel. 0601 889 879 tel.fax. 06014631584

Nazwa i adres obiektu: "Rozbudowa kanalizacji sanitarnej w gminie Skórcz - budowa kolektora sanitarnego "POŁNOC" - Wielki Bukowiec

Inwestor: Gmina Skórcz, ul. DWORCOWA 6, 83-220 SKÓRCZ

Nazwa rysunku: PROJEKT ZAGOSPODAROWANIA TERENU

Projektant: mgr inż. Maciej Daniel
uprawnienia budowlane do projektowania, nadzoru w specjalności sieci instalacji sanitarnych nr ewidencyjny 1307092.4357092

Sprawdzający: mgr inż. Karol Stanowski
uprawnienia budowlane do projektowania, nadzoru w specjalności sieci instalacji sanitarnych nr ewidencyjny 1307092.4357092

Projektant: mgr inż. Jerzy Pawłowski
uprawnienia budowlane do projektowania, nadzoru w specjalności sieci instalacji elektrycznych GP 1743207093

Data: 08.2015 r. Branża: sanitarna/elektryczna Skala: 1:500 Numer rysunku: 6

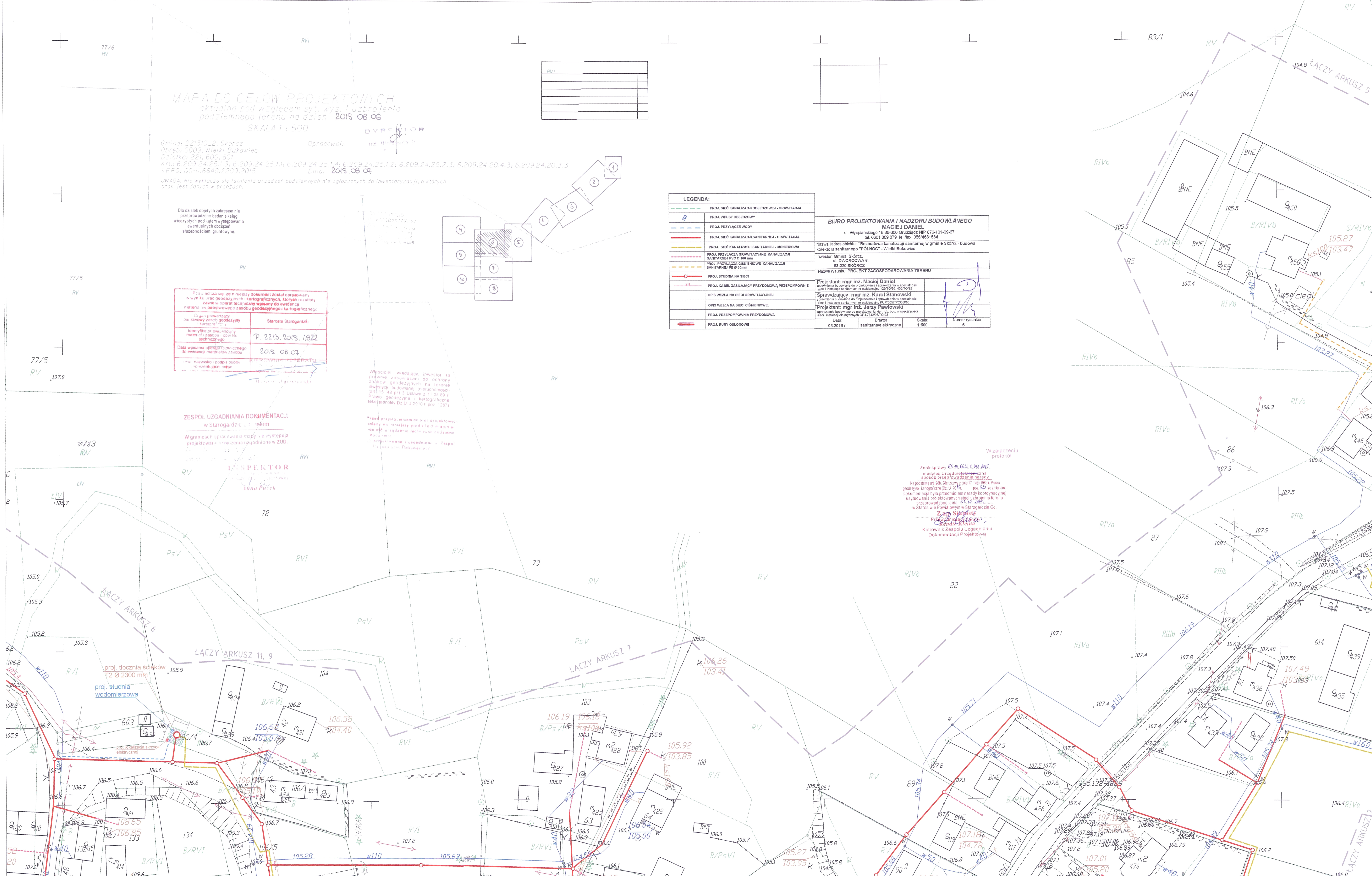
Znak sprawy 06-III-6692.1.390.4917
siedziba Urzędu Miejskiego
sposób przeprowadzenia narady

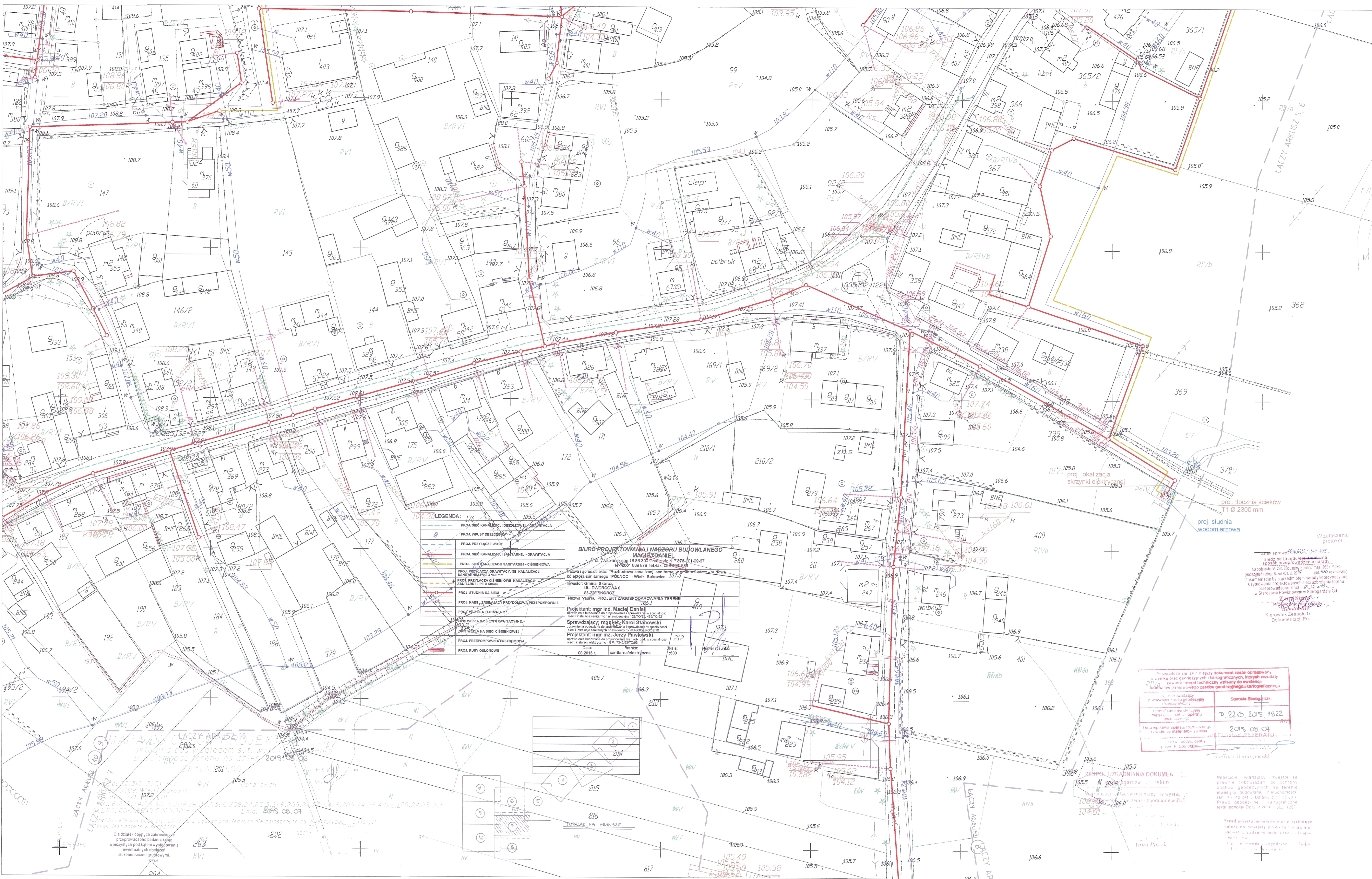
Na podstawie art. 28b, 30c ustawy z dnia 17 maja 1994r. Prawo geodezyjne i kartograficzne (Dz.U. 94/7) poz. 52 z późn. zmianami

Dokumentacja była przedmiotem narady koordynacyjnej i usytuowania projektowanych sieci uzbrojenia terenu przeprowadzonej dnia 07.08.2015r. w Starostwie Powiatowym w Starogardzie Ziemiiskim

Zygmunt Skowron
Przewodniczący Zarządu Powiatu
Kierownik Zespołu Uzgadniania Dokumentacji Projektowej

W załączeniu protokół.





Przebiegająca przez ten obszar linia kolejowa została opisywana w projekcie budowlanym, który jest załącznikiem do niniejszego projektu. W związku z tym, w tym projekcie nie przedstawiono żadnych danych technicznych dotyczących linii kolejowej. Dokumentacja projektowa została wygenerowana w dniu 08.08.2015 r. w Starostwie Powiatowym w Skórczu. Projektant: Maciej Daniel. Kierownik Zespołu Dokumentacji: Karol Stainowski.

ZESPÓŁ UZGADNIANIA DOKUMENTACJI
 2015.08.07
 2015.08.07

Właściciel nieruchomości inwestor nie ponosi odpowiedzialności za błędne dane techniczne, które zostały przekazane do niniejszego projektu. Właściciel nieruchomości inwestor nie ponosi odpowiedzialności za błędne dane techniczne, które zostały przekazane do niniejszego projektu. Właściciel nieruchomości inwestor nie ponosi odpowiedzialności za błędne dane techniczne, które zostały przekazane do niniejszego projektu.

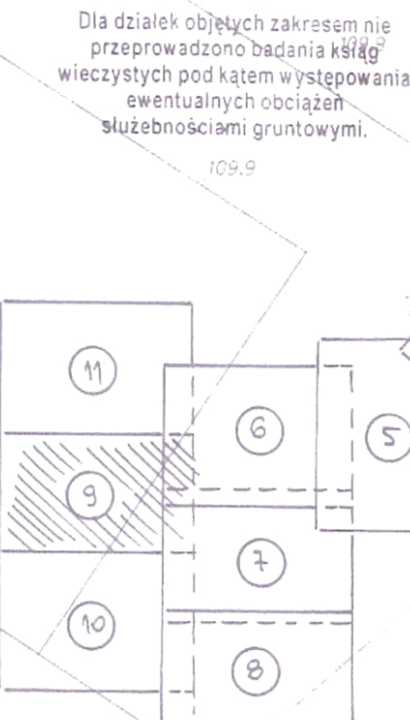
MAPA DO CELOW PROJEKTOWYCH

aktualna pod względem syt.-wys. i uzbrojenia
codziennego terenu na dzień 2015.08.06

SKALA 1:500

Gmina: 221310_2, Skórcz
Dzielnica: 0003, Wielki Bukowiec
Dzielnica: 221 600, 601
Km: 6.209,24,25,3; 6.209,24,25,3,2; 6.209,24,25,1,4; 6.209,24,25,1,2; 6.209,24,25,1,1
K.E.PS: 66-14.6640.2009.2015 Data: 2015.08.07

UWAGA: Nie wyklucza się istnienia urządzeń podziemnych nie zgłoszonych do Inwentaryzacji, o których brak jest danych w branżach.



PisV	
Pełnomocnictwo do niniejszego dokumentu zostało wyrażone w wyniku pi. tr. geodezyjnych kartograficznych, których rezultatem jest: zawiąza operat techniczny wplany do ewidencji materialow państwowego zarobu geodezyjnego i kartograficznego.	Stanois Starowski
Opis prowadzący naukowy zabór geodezyjny i kartograficzny	7.22.15.2015 18.22
Identyfikator ewidencyjny materialu zaboru i operatu technicznego	2015.08.07
Data opisanie oprawy technicznej do ewidencji materialow zaboru	2015.08.07
Wzrost i podpis osoby odpowiedzialnej za wyrażenie opinii	

Właściciel władający nieruchomością zastrzegł sobie prawo do ochrony znaków geodezyjnych na terenie ewidencji budowlanej, nieruchomościart. 15.48 pkt 3 Ustawy z 17.05.89. i Prawo geodezyjne i kartograficzne, test jednokrotny (2011) poz. 1267.

ZESPOL UZGADNIANIA DOKUMENTACJI w Starogardzie Gdańskim

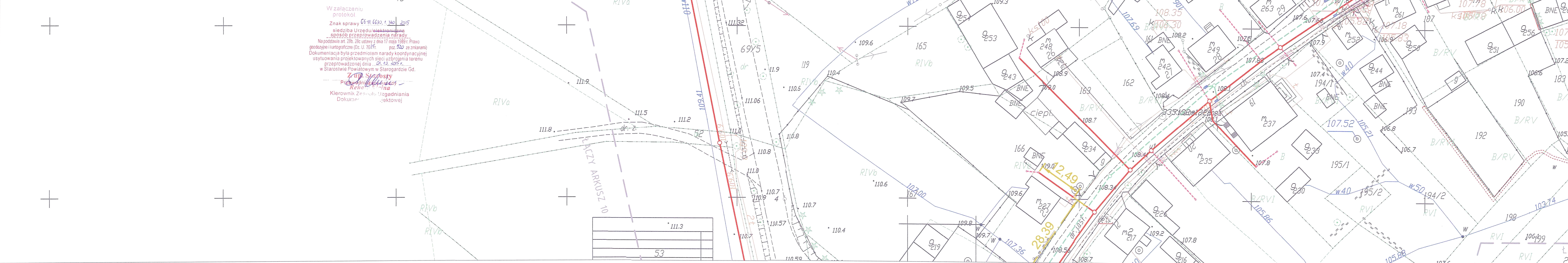
W granicach opracowania mapy, wniesiono następujące projektowane urządzenia: ...

PEKTOR
Tonia Puch

	PROJ. SIĘC KANALIZACJI DESZCZOWEJ - GRAWITACJA
	PROJ. WPUST DESZCZOWY
	PROJ. PRZYŁĄCZE WODY
	PROJ. SIĘC KANALIZACJI SANITARNEJ - GRAWITACJA
	PROJ. SIĘC KANALIZACJI SANITARNEJ - CIŚNIENIOWA
	PROJ. PRZYŁĄCZA GRAWITACYJNE KANALIZACJI SANITARNEJ PVC Ø 100 mm
	PROJ. PRZYŁĄCZA CIŚNIENIOWE KANALIZACJI SANITARNEJ PE Ø 90 mm
	PROJ. STUDIA NA SIĘCI
	PROJ. KABEL ZASILAJĄCY PRZYDOMOWA, PRZEPOMPOWIE
	OPIS WIEŻA NA SIĘCI GRAWITACYJNEJ
	OPIS WIEŻA NA SIĘCI CIŚNIENIOWEJ
	PROJ. PRZEPOMPOWNIA PRZYDOMOWA
	PROJ. RURY OSŁONOWE

BIURO PROJEKTOWANIA I NADZORU BUDOWLANEGO MACIEJ DANIEL	
ul. Wyspiańskiego 18 86-300 Gudzisz NIP 876-101-09-87 tel. 0601 889 879 tel/fax. 0564631584	
Nazwa i adres obiektu: "Rozbudowa kanalizacji sanitarnej w gminie Skórcz - budowa kolektora sanitarnego "POLJOC" - Wielki Bukowiec"	
Inwestor: Gmina Skórcz, ul. DWORCOWA 6, 83-220 SKÓRCZ	
Nazwa rysunku: PROJEKT ZAGOSPODAROWANIA TERENU	
Projektant: mgr inż. Maciej Daniel	Sprawy: mgr inż. Karol Stanowski
opracowanie budowlane do projektu i nadzór w specjalności sieci i instalacje sanitarnych z ewidencyjny 1297092, 4357092	opracowanie budowlane do projektu i nadzór w specjalności sieci i instalacje sanitarnych z ewidencyjny KUP0057P003NO
Projektant: mgr inż. Jerzy Pawłowski	opracowanie budowlane do projektu i nadzór w specjalności sieci i instalacje elektrycznych GP1 7542897093
Data: 08.2015 r.	Skala: 1:500
Strona: sanitarna/elektryczna	Numer rysunku: 9

W załączeniu protokołu:
Znak sprawy 66.14.6640.2015
siedziba Urzędu Miejskiego w Skórczu, w celu sposobu przeprowadzenia narady
Na podstawie art. 286, 286 ust. 2 i dnia 17 maja 1989 r. Prawo geodezyjne i kartograficzne (Dz. U. 30/89, poz. 260 z późn. zmianami)
Dokumentacja była przedmiotem narady koordynacyjnej usytuowania projektowanych sieci uzbrojenia terenu przeprowadzonej dnia 07.09.2015 r. w Starostwie Powiatowym w Starogardzie Gd.
Załącznik nr 1
Kierownik Zespołu Uzgodnienia Dokumentacji Projektowej



MAPA DO CELOW PROJEKTOWYCH

składająca z 12 części, z których 5, 6, 7, 8, 9, 10, 11, 12, 13, 14, 15, 16, 17, 18, 19, 20, 21, 22, 23, 24, 25, 26, 27, 28, 29, 30, 31, 32, 33, 34, 35, 36, 37, 38, 39, 40, 41, 42, 43, 44, 45, 46, 47, 48, 49, 50, 51, 52, 53, 54, 55, 56, 57, 58, 59, 60, 61, 62, 63, 64, 65, 66, 67, 68, 69, 70, 71, 72, 73, 74, 75, 76, 77, 78, 79, 80, 81, 82, 83, 84, 85, 86, 87, 88, 89, 90, 91, 92, 93, 94, 95, 96, 97, 98, 99, 100, 101, 102, 103, 104, 105, 106, 107, 108, 109, 110, 111, 112, 113, 114, 115, 116, 117, 118, 119, 120, 121, 122, 123, 124, 125, 126, 127, 128, 129, 130, 131, 132, 133, 134, 135, 136, 137, 138, 139, 140, 141, 142, 143, 144, 145, 146, 147, 148, 149, 150, 151, 152, 153, 154, 155, 156, 157, 158, 159, 160, 161, 162, 163, 164, 165, 166, 167, 168, 169, 170, 171, 172, 173, 174, 175, 176, 177, 178, 179, 180, 181, 182, 183, 184, 185, 186, 187, 188, 189, 190, 191, 192, 193, 194, 195, 196, 197, 198, 199, 200, 201, 202, 203, 204, 205, 206, 207, 208, 209, 210, 211, 212, 213, 214, 215, 216, 217, 218, 219, 220, 221, 222, 223, 224, 225, 226, 227, 228, 229, 230, 231, 232, 233, 234, 235, 236, 237, 238, 239, 240, 241, 242, 243, 244, 245, 246, 247, 248, 249, 250, 251, 252, 253, 254, 255, 256, 257, 258, 259, 260, 261, 262, 263, 264, 265, 266, 267, 268, 269, 270, 271, 272, 273, 274, 275, 276, 277, 278, 279, 280, 281, 282, 283, 284, 285, 286, 287, 288, 289, 290, 291, 292, 293, 294, 295, 296, 297, 298, 299, 300, 301, 302, 303, 304, 305, 306, 307, 308, 309, 310, 311, 312, 313, 314, 315, 316, 317, 318, 319, 320, 321, 322, 323, 324, 325, 326, 327, 328, 329, 330, 331, 332, 333, 334, 335, 336, 337, 338, 339, 340, 341, 342, 343, 344, 345, 346, 347, 348, 349, 350, 351, 352, 353, 354, 355, 356, 357, 358, 359, 360, 361, 362, 363, 364, 365, 366, 367, 368, 369, 370, 371, 372, 373, 374, 375, 376, 377, 378, 379, 380, 381, 382, 383, 384, 385, 386, 387, 388, 389, 390, 391, 392, 393, 394, 395, 396, 397, 398, 399, 400, 401, 402, 403, 404, 405, 406, 407, 408, 409, 410, 411, 412, 413, 414, 415, 416, 417, 418, 419, 420, 421, 422, 423, 424, 425, 426, 427, 428, 429, 430, 431, 432, 433, 434, 435, 436, 437, 438, 439, 440, 441, 442, 443, 444, 445, 446, 447, 448, 449, 450, 451, 452, 453, 454, 455, 456, 457, 458, 459, 460, 461, 462, 463, 464, 465, 466, 467, 468, 469, 470, 471, 472, 473, 474, 475, 476, 477, 478, 479, 480, 481, 482, 483, 484, 485, 486, 487, 488, 489, 490, 491, 492, 493, 494, 495, 496, 497, 498, 499, 500, 501, 502, 503, 504, 505, 506, 507, 508, 509, 510, 511, 512, 513, 514, 515, 516, 517, 518, 519, 520, 521, 522, 523, 524, 525, 526, 527, 528, 529, 530, 531, 532, 533, 534, 535, 536, 537, 538, 539, 540, 541, 542, 543, 544, 545, 546, 547, 548, 549, 550, 551, 552, 553, 554, 555, 556, 557, 558, 559, 560, 561, 562, 563, 564, 565, 566, 567, 568, 569, 570, 571, 572, 573, 574, 575, 576, 577, 578, 579, 580, 581, 582, 583, 584, 585, 586, 587, 588, 589, 590, 591, 592, 593, 594, 595, 596, 597, 598, 599, 600, 601, 602, 603, 604, 605, 606, 607, 608, 609, 610, 611, 612, 613, 614, 615, 616, 617, 618, 619, 620, 621, 622, 623, 624, 625, 626, 627, 628, 629, 630, 631, 632, 633, 634, 635, 636, 637, 638, 639, 640, 641, 642, 643, 644, 645, 646, 647, 648, 649, 650, 651, 652, 653, 654, 655, 656, 657, 658, 659, 660, 661, 662, 663, 664, 665, 666, 667, 668, 669, 670, 671, 672, 673, 674, 675, 676, 677, 678, 679, 680, 681, 682, 683, 684, 685, 686, 687, 688, 689, 690, 691, 692, 693, 694, 695, 696, 697, 698, 699, 700, 701, 702, 703, 704, 705, 706, 707, 708, 709, 710, 711, 712, 713, 714, 715, 716, 717, 718, 719, 720, 721, 722, 723, 724, 725, 726, 727, 728, 729, 730, 731, 732, 733, 734, 735, 736, 737, 738, 739, 740, 741, 742, 743, 744, 745, 746, 747, 748, 749, 750, 751, 752, 753, 754, 755, 756, 757, 758, 759, 760, 761, 762, 763, 764, 765, 766, 767, 768, 769, 770, 771, 772, 773, 774, 775, 776, 777, 778, 779, 780, 781, 782, 783, 784, 785, 786, 787, 788, 789, 790, 791, 792, 793, 794, 795, 796, 797, 798, 799, 800, 801, 802, 803, 804, 805, 806, 807, 808, 809, 810, 811, 812, 813, 814, 815, 816, 817, 818, 819, 820, 821, 822, 823, 824, 825, 826, 827, 828, 829, 830, 831, 832, 833, 834, 835, 836, 837, 838, 839, 840, 841, 842, 843, 844, 845, 846, 847, 848, 849, 850, 851, 852, 853, 854, 855, 856, 857, 858, 859, 860, 861, 862, 863, 864, 865, 866, 867, 868, 869, 870, 871, 872, 873, 874, 875, 876, 877, 878, 879, 880, 881, 882, 883, 884, 885, 886, 887, 888, 889, 890, 891, 892, 893, 894, 895, 896, 897, 898, 899, 900, 901, 902, 903, 904, 905, 906, 907, 908, 909, 910, 911, 912, 913, 914, 915, 916, 917, 918, 919, 920, 921, 922, 923, 924, 925, 926, 927, 928, 929, 930, 931, 932, 933, 934, 935, 936, 937, 938, 939, 940, 941, 942, 943, 944, 945, 946, 947, 948, 949, 950, 951, 952, 953, 954, 955, 956, 957, 958, 959, 960, 961, 962, 963, 964, 965, 966, 967, 968, 969, 970, 971, 972, 973, 974, 975, 976, 977, 978, 979, 980, 981, 982, 983, 984, 985, 986, 987, 988, 989, 990, 991, 992, 993, 994, 995, 996, 997, 998, 999, 1000.

SKALA 1 : 500

Gmina: 221310_2, Skórcz
 Działki: 0909, Wielki Bukowiec
 Działki: 221, 600, 601
 P.m.: 6.209.24.25.3.3; 6.209.24.25.3.1; 6.209.24.25.3.4; 6.209.24.25.3.2
 A.E.R.G.: 06-11.6640.2.209.2015
 Data: 2015.08.07

UWAGA: Nie wyklucza się istnienia urządzeń podziemnych nie zgłoszonych do Inwentaryzacji, o których brak jest danych w brzożach.

Dla działek objętych zakresem nie przeprowadzono badania ksiąg wieczystych pod kątem występowania ewentualnych obciążeń służebnościami gruntowymi.

Pozwala się na: zaktualizowanie dokumentacji technicznej w wyniku prac geodezyjnych i kartograficznych, które rezultatem operacji technicznej wpisano do ewidencji materiałów perłstwowego zasobu geodezyjnego i kartograficznego.	
Organ prowadzący: Urząd Gminy Skórcz	Starosta Starogardzki
Identyfikator ewidencyjny materiału zasobu: 06-11.6640.2.209.2015	P. 2210, 2015, 1822
Data wpisania operacji do ewidencji materiałów zasobu: 2015.08.07	

ZESPÓŁ UZGADNIANIA DOKUMENTACJI w Starogardzie Lubuskim

W granicach opracowania mapy nie występują projektowane urządzenia uzgodnione w ZUD.

INSPEKTOR
 Inga Pucek

Właściciel władający inwestor są prawnie zobowiązani do ochrony znaków geodezyjnych na terenie inwestycji budowlanej i nieruchomości ani 15-48 pkt o tablicach 17-08-08 i Prawo geodezyjne i kartograficzne tekst jednolity Dz.U. z 2010 r. poz. 1257

Przed przystąpieniem do prac projektowych należy na miejscu podkład mapy w terenie urządzenia techniczne podziemne i nadziemne: 1) projektowane i uzgodnione w Zespole Uzgodnienia Dokumentacji

LEGENDA:

	PROJ. SIĘĆ KANALIZACJI DESZCZOWEJ - GRAWITACJA
	PROJ. WPUST DESZCZOWY
	PROJ. PRZYŁĄCZE WODY
	PROJ. SIĘĆ KANALIZACJI SANITARNEJ - GRAWITACJA
	PROJ. SIĘĆ KANALIZACJI SANITARNEJ - CIŚNIENIOWA
	PROJ. PRZYŁĄCZA GRAWITACYJNE KANALIZACJI SANITARNEJ PE Ø 160 mm
	PROJ. PRZYŁĄCZA CIŚNIENIOWE KANALIZACJI SANITARNEJ PE Ø 160 mm
	PROJ. STUDIUM NA SIĘCI
	PROJ. KABEL ZASILAJĄCY PRZYDOMOWA PRZEPOMPOWIE
	OPIS WIEŻA NA SIĘCI GRAWITACYJNEJ
	OPIS WIEŻA NA SIĘCI CIŚNIENIOWEJ
	PROJ. PRZEPOMPOWIA PRZYDOMOWA
	PROJ. RURY OSŁONOWE

BIURO PROJEKTOWANIA I NADZORU BUDOWLANEGO MACIEJ DANIEL
 ul. Wypielarskiego 18-88-300 Gostyńskie NIP 876-101-09-87
 tel. 0501 889 879 tel./fax. 05014831584

Nazwa i adres obiektu: "Rozbudowa kanalizacji sanitarnej w gminie Skórcz - budowa kolektora sanitarnego "PÓLNOĆ" - Wielki Bukowiec

Inwestor: Gmina Skórcz, ul. DWORCOWA 6, 83-220 SKÓRCZ

Nazwa rysunku: PROJEKT ZAGOSPODAROWANIA TERENU

Projektant: mgr inż. Maciej Daniel
 uprawnienia budowlane do projektowania i nadzoru w specjalności sieci i instalacji sanitarnych w ewidencji 1307/002, 0207/002

Sprawdzający: mgr inż. Karol Stanowski
 uprawnienia budowlane do projektowania i nadzoru w specjalności sieci i instalacji sanitarnych w ewidencji 1307/002, 0207/002

Projektant: mgr inż. Jerzy Pawłowski
 uprawnienia budowlane do projektowania i nadzoru w specjalności sieci i instalacji elektrycznych GP i 73429370/063

Data: 09.2015 r. Branża: sanitarna/elektryczna Skala: 1:500 Numer rysunku: 10

W złączeniu protokół.
 Znak sprawy: GE-111.6640.2.209.2015
 siedziba Urzędu Miejskiego w Skórczu
 Na podstawie art. 28b, 28c ustawy z dnia 17 maja 1994 r. Prawo geodezyjne i kartograficzne (Dz. U. z 2010 r. poz. 520 ze zmianami)
 Dokumentacja była przedmiotem narady koordynacyjnej wytyczająca projektowanych sieci uzbrojenia terenu przeprowadzonej dnia 01.10.2015 r. w Starostwie Powiatowym w Starogardzie Gd.
 Przewodniczący: Zdzisław Szymański
 Kierownik Zespołu Usług Dokumentacji: Inga Pucek

MAPA DO CELOW PROJEKTOWYCH
aktualna pod względem syl. wys. i uziębienia
podziemnego terenu na dzień 2015.08.06

SKALA 1 : 500

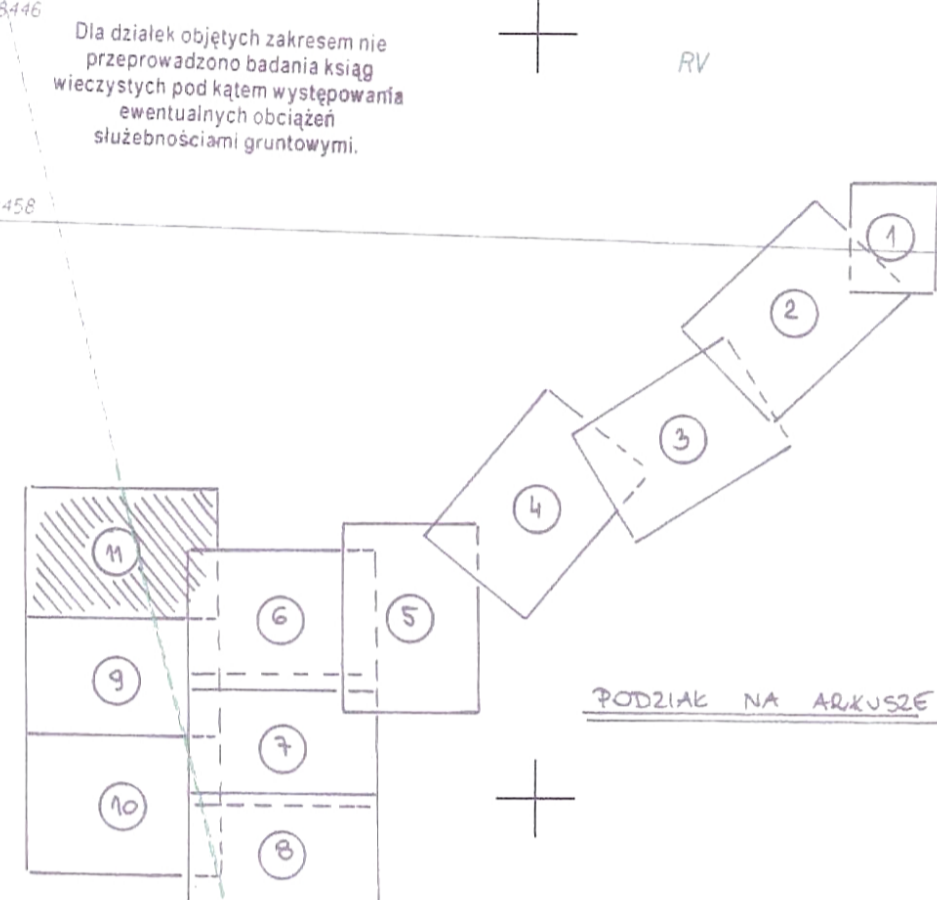
Gmina: 221310.2. Skórcz
Obręb: 0009, Wielki Bukowiec
Działka: 221.600.601
Km: 6.209.24.25.1.1; 6.209.24.20.3.3; 6.209.24.25.1.2; 6.209.24.20.3.4
KE RG: 99-11.6640.2209.2015
Dnia: 2015.08.07

UWAGA: Nie wyklucza się istnienia urządzeń podziemnych nie zgłoszonych do Inwentaryzacji, z których brak jest danych w branżach.

Posiadacz nie jest niniejszym dokumentem opiewany, a wyryki oraz dane geodezyjne i kartograficzne, których rezultatem jest niniejszy dokument, zostały opracowane na podstawie materiałów państwowego zasobu geodezyjnego i kartograficznego.	
Orgin prowadzący planowy zasob geodezyjny i kartograficzny	Starosta Starogardzki
Identyfikator ewidencyjny materiału zasobu geodezyjnego i kartograficznego	P. 2215.2015.1822
Dnia wpisania do ewidencji zasobu geodezyjnego i kartograficznego	2015.08.07

Właściciel władający inwestor są prawnie zobowiązany do ochrony danych geodezyjnych na terenie inwestycji, budowlanej, nieruchomości (art. 15 § 4 pkt 3 Ustawy z 11.05.99 r. o geodezji, w zw. z art. 10 § 1 Ustawy z 2010 r. o geodezji).

Przed przystąpieniem do prac projektowych należy na miejscu podjąć prace w zakresie: urządzenia techniczne podziemne: 1) projektowane i uspołnion - w Zespole (2) zagonna Dokumentacji



LEGENDA:	
	PROJ. SIĘĆ KANALIZACJI DESZCZOWEJ - GRAWITACJA
	PROJ. WPUST DESZCZOWY
	PROJ. PRZYŁĄCZE WODY
	PROJ. SIĘĆ KANALIZACJI SANITARNEJ - GRAWITACJA
	PROJ. SIĘĆ KANALIZACJI SANITARNEJ - CIŚNIENIOWA
	PROJ. PRZYŁĄCZA GRAWITACYJNE KANALIZACJI SANITARNEJ PVC Ø 160 mm
	PROJ. PRZYŁĄCZA CIŚNIENIOWE KANALIZACJI SANITARNEJ PE Ø 90 mm
	PROJ. STUDIUM NA SIĘCI
	PROJ. KABEL ZASILAJĄCY PRZYDOMOWA PRZEPOMPOWNIE
	OPIS WZĘZŁA NA SIĘCI GRAWITACYJNEJ
	OPIS WZĘZŁA NA SIĘCI CIŚNIENIOWEJ
	PROJ. PRZEPOMPOWNIA PRZYDOMOWA
	PROJ. RURY OSŁONIOWE

BIURO PROJEKTOWANIA I NADZORU BUDOWLANEGO MACIEJ DANIEL
ul. Wyspiańskiego 18 89-300 Grudziądz NIP 876-101-08-87
tel. 0501 888 879; tel/fax. 0564431584

Nazwa i adres obiektu: "Rozbudowa kanalizacji sanitarnej w gminie Skórcz - budowa kolektora sanitarnego "PÓLNOC" - Wielki Bukowiec
Inwestor: Gmina Skórcz, ul. DWORCOWA, 6, 83-220 SKÓRCZ

Nazwa rysunku: PROJEKT ZAGOSPODAROWANIA TERENU

Projektant: mgr inż. Maciej Daniel
uprawnienia budowlane do projektowania i nadzoru w specjalności: 174202/2010

Sprawdzający: mgr inż. Karol Stanowski
uprawnienia budowlane do projektowania i nadzoru w specjalności: 174202/2010

Projektant: mgr inż. Jerzy Pawłowski
uprawnienia budowlane do projektowania i nadzoru w specjalności: 174202/2010

Data: 08.2015 r. Branża: sanitarna/elektryczna Skala: 1:500 Numer rysunku: 11

Znak sprawy: 68-III.6630.1.30.1015
siedziba Urzędu Miejskiego w Skórczu
sposób przeprowadzenia narady
Na podstawie art. 28b, 28c ustawy z dnia 17 maja 1994 r. Prawo geodezyjne i kartograficzne (Dz. U. 2015, poz. 540 ze zmianami)
dokumentacja była przedmiotem narady koordynacyjnej wywołanej projektem wytyczenia linii i wytyczenia linii na terenie przynależnym do dnia 07.10.2015 r. w Starostwie Powiatowym w Starogardzie Gd.
R.V. Zgodnie z zapisami
Renata Klejnu
Kierownik Zespołu dołączanie Dokumentacji Projektowej

proj. łoczniwa ścieków
T2 Ø 2300 mm

proj. studnia wodomierzowa

.....
nazwa i adres organu wydającego decyzję
pieczęć Wójta Gminy Skórcz
PP.6733.02.10.2015
znak sprawy i nr

DECYZJA Nr 2.2015

o ustaleniu lokalizacji inwestycji celu publicznego

Na podstawie: art. 104 i 107 ustawy z dnia 14 czerwca 1960 r. Kodeks postępowania administracyjnego (t.j. Dz. U. z 2013r., poz. 267 ze zm.), art. 2 pkt. 5, art. 4 ust. 2 pkt. 1, art. 50 ust. 1, art. 51 ust. 1 pkt. 2 ustawy z dnia 27 marca 2003 r. o planowaniu i zagospodarowaniu przestrzennym (t.j. Dz. U. z 2015r., poz. 199 ze zm.), w związku z art. 6 pkt. 1 i 3 ustawy z dnia 21 sierpnia 1997 r. o gospodarce nieruchomościami (t.j. Dz. U. z 2014r., poz. 518 ze zm.) oraz przepisów odrębnych, po rozpatrzeniu wniosku: **Pana Romana Polakowskiego występującego w imieniu Gminy Skórcz 83 – 220 Skórcz, ul. Dworcowa 6 z dnia 08.06.2015r. (data wpływu do Urzędu Gminy – dnia 09.06.2015r.), uzupełnionego dnia 19.06.2015r. i 10.07.2015r.**

ustalam warunki lokalizacji inwestycji celu publicznego dla

budowy sieci kanalizacji sanitarnej grawitacyjno – tłocznej wraz z przepompowniami i niezbędną infrastrukturą, budowy kanalizacji deszczowej wraz z przebudową drogi powiatowej, budowa chodnika i zjazdów z drogi powiatowej,

na działkach nr: 29, 39, 40, 52, 53, 54, 55, 56, 57, 74, 75, 83/1, 83/2, 84, 85, 86, 88, 89, 90, 91, 93, 94, 95, 96, 97, 98, 99, 100, 101, 103, 104, 109, 114, 115, 116, 117, 119, 120, 121, 122, 123/1, 123/2, 124, 125, 126, 127, 128, 130, 131, 132, 133, 134, 135, 136, 140, 141, 142, 143, 144, 145, 147, 148, 149, 150, 151, 153, 154, 155, 156, 157, 158, 159, 160, 161, 163, 164, 165, 166, 167, 170, 171, 172, 173, 174, 175, 176, 177, 178, 183, 184, 185, 186, 187, 188, 189, 190, 191, 192, 193, 196, 197, 211, 212, 213, 214, 215, 216, 220, 221, 222, 223, 240, 241, 242, 243, 252, 253, 338, 351, 359, 360, 363, 364, 366, 367, 368, 369, 377, 399, 400, 401, 600, 601, 602, 603, 604, 605, 611, 614, 615, 616, 617, 69/ 5, 69/6, 72/1, 72/3, 72/4, 73/1, 77/1, 92/1, 92/2, 106/1, 106/3, 106/4, 106/5, 113/1, 113/2, 146/2, 152/1, 152/2, 169/1, 169/2, 180/2, 181/2, 194/1, 194/2, 195/1, 195/2, 210/1, 210/2, 361/1, 365/1, 365/2, 606/1, 613/1, 613/3, 613/4, 613/5, położonych w obrębie geodezyjnym Wielki Bukowiec oraz nr: 247, 262, 263, 264, 265, 266, 249/2, położonych w obrębie geodezyjnym Czarnylas,

1. Rodzaj zabudowy: obiekty infrastruktury technicznej, drogi publiczne .

2. Funkcja zabudowy i zagospodarowania terenu, rodzaj inwestycji:

2.1. Budowa sieci kanalizacji sanitarnej grawitacyjno – tłocznej wraz z przepompowniami i niezbędną infrastrukturą. Inwestycja obejmuje:

- budowę sieci kanalizacji grawitacyjnej z rur kanałowych litych, gładkich PCV SN 8 De 200mm łączonych na kielichy z uszczelką wg PN-EN 1401-1:2009, o długości 2000,0m; na trasie sieci grawitacyjnej - montaż studni rewizyjnych betonowych o średnicy 1200mm oraz studnie z tworzyw sztucznych o średnicy 1000mm,
- przykanaliki sanitarne z rur litych gładkich PVC SN 8 DE 160mm o długości 1420,
- na przykanalikach - montaż studni, z tworzyw sztucznych De 425mm,
- przykanaliki z rur PE o średnicy De 40 mm – długość 135m – 2 szt.,
- przykanalik z rur PE o średnicy De 63 mm – długość 145m – 1 szt.,
- sieć kanalizacji tłocznej z rur dwuwarstwowych PE 100RC z płaszczem ochronnym z polipropylenu PP-HM o średnicy De 110mm przeznaczonych do przesyłu ścieków, o długości 2000,0m,
- tłocznię ścieków TS -3 w miejscowości Wielki Bukowiec wraz z niezbędnym zasilaniem przyłączem do sieci energetycznej, oświetleniem oraz przyłączem wody PE32 mm i dojazdami do terenów tłoczni – tłocznię TSB 2.10 z pompami typ FZE 2.33 o mocy 7,5kW – zbiornik tłoczni z polimerobetonu o średnicy De 2000 i głębokości 3120 mm,

- tłocznię ścieków TS-4 w miejscowości Wielki Bukowiec wraz z niezbędnym zasilaniem przyłączem do sieci energetycznej, oświetleniem oraz przyłączem wody PE 32 i dojazdami do terenów tłoczni,
- tłocznię TSB 1.40 z pompami FZE – 2.20 o mocy 1,5 kW – zbiornik tłoczni o średnicy De 2000 i głębokości 3700 mm,
- przydomową przepompownię ścieków - 3szt.,
- przewiert pod linią kolejową na trasie Skórcz – Szlachta km 94.8 - 94.95 w rurze ochronnej długości 34,70m,
- przewiert pod drogą powiatową nr 2719G na trasie Wielki Bukowiec – Czarnylas – w kanale grawitacyjnym – 1 szt. – w rurze ochronnej,
- przewiert pod drogą wojewódzką nr 214 w Wielkim Bukowcu – 1 szt. – w rurze ochronnej ,
- przewiert pod drogą powiatową nr 2719G na trasie Wielki Bukowiec – Czarnylas na kanale tłocznym – 1 szt. – w rurze ochronnej,
- przewiert przez ciek wodny Węgiernuca w rurze ochronnej – 1 szt.

2.2. Budowa kanalizacji deszczowej wraz z przebudową drogi powiatowej o długości ok. 610 m budowa chodnika i zjazdów z kostki betonowej.

3. Warunki i wymagania kształtowania ład przestrzennego:

- a) przy projektowaniu inwestycji należy uwzględnić warunki i wymagania ochrony i kształtowania ład przestrzennego - wynikające z ustawy z dnia 27 marca 2003r. o planowaniu i zagospodarowaniu przestrzennym (t.j. Dz. U. z 2015r., poz. 199 ze zm.) – art. 1 ust. 2,

4. Warunki dotyczące ochrony środowiska i zdrowia ludzi oraz dziedzictwa kulturowego i zabytków oraz dóbr kultury współczesnej:

- a) teren znajduje się w granicach obszarów chronionych na podstawie ustawy z dn. 16 kwietnia 2004r. o ochronie przyrody (t.j. Dz. U. z 2013r., poz. 627 ze zm.) – obszar Natura 2000 OSO „Bory Tucholskie” PLB 220009
- b) teren nie jest położony w obszarze chronionym na podstawie ustawy o ochronie zabytków i opiece nad zabytkami (t.j. Dz.U z 2014r. poz. 1446 ze zm.)
- c) wymogi wynikające z potrzeb ochrony środowiska, o których mowa w ustawie Prawo ochrony środowiska z dnia 27 kwietnia 2001r. (Dz. U. z 2013r. poz.1232 ze zm.):
 - odnośnie art.72 – nie dotyczy,
 - odnośnie art. 73 – planowana inwestycja jest inwestycją wymienioną w ust. 2 (linie komunikacyjne, napowietrzne, rurociągi napowietrzne i podziemne, linie kablowe i inne obiekty liniowe), które wykonuje się w sposób zapewniający ograniczenie ich oddziaływania na środowisko, w tym:
 - 1) ochronę walorów krajobrazowych,
 - 2) możliwość przemieszczania się dziko żyjących zwierząt,
 - inwestycję należy prowadzić w sposób zapewniający maksymalną ochronę roślinności oraz przy zminimalizowanym oddziaływaniu na środowisko.

5. Warunki i szczegółowe zasady obsługi w zakresie infrastruktury technicznej i komunikacji:

- a) inwestycja służy odprowadzaniu ścieków sanitarnych oraz wód opadowych, związana jest także z przebudową drogi powiatowej oraz włączeniem nowych odcinków sieci do istniejących sieci, na warunkach uzgodnionych z gestorem sieci,
- b) inwestycja nie wymaga zaopatrzenia w wodę, zaopatrzenia w energię cieplną, zaopatrzenia w gaz, środki łączności i gospodarowania odpadami,
- c) dostęp do drogi publicznej, wymagania parkingowe – nie dotyczy
- d) roboty budowlane należy prowadzić w sposób zapewniający zachowanie sprawnego funkcjonowania istniejących sieci infrastruktury technicznej, ewentualna przebudowa sieci możliwa jest w uzgodnieniu z gestorami sieci.

6. Warunki i szczegółowe zasady ochrony obiektów na terenach górniczych:

nie dotyczy.

7. Wymagania dotyczące ochrony interesów osób trzecich: w zagospodarowaniu terenu zapewnić ochronę interesów osób trzecich przed pozbawieniem: dostępu do drogi publicznej, możliwości korzystania z wody, kanalizacji, energii elektrycznej i ciepłej oraz ze środków łączności, dostępu do światła dziennego do pomieszczeń przeznaczonych na pobyt ludzi, uciążliwościami powodowanymi

przez hałas, wibracje, zakłócenia elektryczne i promieniowanie, zanieczyszczenie powietrza, wody i gleby.

8. Inne warunki i szczegółowe zasady zagospodarowania terenu oraz jego zabudowy wynikające z przepisów odrębnych:

- a) zamierzenie inwestycyjne wymaga zgłoszenia (o ile nie będzie wymagała poszerzenia obecnego pasa drogowego przebudowywanej drogi publicznej) lub pozwolenia na budowę, które należy uzyskać w Starostwie Powiatowym w Starogardzie Gdańskim, zgodnie z ustawą z dnia 7 lipca 1994 r. Prawo budowlane (t.j. Dz. U. z 2013r. poz. 1409 ze zm.),
- b) na lokalizację inwestycji w pasie drogowym należy uzyskać zezwolenie zarządcy drogi; zajęcie pasa drogowego na cele niezwiązane z budową, przebudową, remontem, utrzymaniem i ochroną dróg wymaga zezwolenia zarządcy drogi, w drodze decyzji administracyjnej, zgodnie z ustawą z dnia 21 marca 1985 r. o drogach publicznych (t.j. Dz. U. z 2013r., poz. 260 ze zm.) oraz przepisów wykonawczych,
- c) zamierzenie inwestycyjne powinno być poprzedzone rozpoznaniem warunków geotechnicznych, ewentualna niezbędna dokumentacja geotechniczna sporządzona powinna być zgodnie z wymogami rozporządzenia Ministra Transportu, Budownictwa i Gospodarki Morskiej z dnia 25 kwietnia 2012r. w sprawie ustalania geotechnicznych warunków posadawiania obiektów budowlanych (t.j. Dz. U. z 2012r., poz. 463),
- d) projekt budowlany należy wykonać zgodnie z przepisami prawa, normami technicznymi i wiedzą techniczną.

9. Linie rozgraniczające teren inwestycji

Przedstawiono na kopii mapy w skali 1:2000, stanowiącej załącznik nr 1 do niniejszej decyzji.

10. Niniejsza decyzja nie upoważnia do rozpoczęcia robót budowlanych

- 1) Zgłoszenia inwestycji należy dokonać w Starostwie Powiatowym, ew. wymagane pozwolenie na budowę należy uzyskać w Starostwie Powiatowym w Starogardzie Gdańskim, po uprzednim uzyskaniu prawa do dysponowania terenem i opracowaniu projektu budowlanego – zgodnie z przepisami wynikającymi z ustawy z dnia 7 lipca 1994r. Prawo budowlane (t.j. Dz. U. z 2013r. poz. 1409 ze zm.)
- 2) Projekt zagospodarowania terenu i projekt budowlany należy wykonać zgodnie z rozporządzeniem Ministra Transportu, Budownictwa i Gospodarki Morskiej z dnia 25 kwietnia 2012r. w sprawie szczegółowego zakresu i formy projektu budowlanego (Dz. U. z 2012r. poz. 462 ze zm.),
- 3) Projekt budowlany należy sporządzić zgodnie z obowiązującymi przepisami prawa, normami branżowymi i zasadami wiedzy technicznej,

UZASADNIENIE

Wnioskodawca wystąpił z wnioskiem o ustalenie warunków lokalizacji inwestycji celu publicznego dla inwestycji polegającej na budowie sieci kanalizacji sanitarnej grawitacyjno – tłocznej wraz z przepompowniami i niezbędną infrastrukturą, budowie kanalizacji deszczowej wraz z przebudową drogi powiatowej.

Do wniosku dołączona została decyzja Nr OŚ.6220.02.08.2015 z dnia 09.07.2015r., w której Wójt Gminy Skórcz orzekł:

„1) brak potrzeby przeprowadzenia oceny oddziaływania na środowisko przedsięwzięcia polegającego na rozbudowie kanalizacji sanitarnej w gminie Skórcz - budowa kolektora sanitarnego „Północ” – Wielki Bukowiec, planowanego do realizacji przez Gminę Skórcz”;

Działki, w których planowana jest inwestycja stanowią grunty rolne, tereny zabudowane i drogi: gminną, powiatową i wojewódzką.

Zgodnie z art. 6 pkt. 1 i 3 ustawy z dnia 21 sierpnia 1997r. o gospodarce nieruchomościami (t.j. Dz. U. z 2014r. poz. 518 ze zm.) za cel publiczny uznaje się „budowę i utrzymywanie publicznych urządzeń służących do zaopatrzenia ludności w wodę, gromadzenia, przesyłania, oczyszczania i odprowadzania ścieków oraz odzysku i unieszkodliwiania odpadów, w tym ich składowania”.

Przedmiotową inwestycję należy zatem traktować jako cel publiczny, który podlega procedurze uzyskiwania decyzji o ustaleniu lokalizacji celu publicznego zgodnie z art. 50 ust. 1 ustawy z dnia 27 marca 2003r. o planowaniu i zagospodarowaniu przestrzennym (Dz. U. z 2015r., poz. 199 ze zm.).

Niniejsza decyzja jest wydana na podstawie art. 50 ust. 1 ustawy o planowaniu i zagospodarowaniu przestrzennym (t.j. Dz. U. z 2015r., poz. 199 ze zm.), w sytuacji braku planu miejscowego.

Na podstawie art. 107 ust. 4 Kodeksu postępowania administracyjnego (t.j. Dz. U. z 2013r., poz. 267 ze zm.) odstępuje się od uzasadnienia wydania niniejszej decyzji gdyż zachodzą następujące przesłanki zastosowania tego przepisu:

- postępowanie toczy się w I instancji,
- żadna ze stron nie wniosła w toku postępowaniu wniosków,
- decyzja uwzględniła w całości żądania strony zgłoszone przy wszczęciu i w toku postępowania.

Decyzję o ustaleniu lokalizacji celu publicznego dla planowanej inwestycji, zgodnie z dyspozycją art. 53 ust. 4 ustawy o planowaniu i zagospodarowaniu przestrzennym, uzgodniono z:

- zarządcą drogi wojewódzkiej – pismo Nr 5.4480.62.2015.IS z dnia 06.08.2015r.,
- zarządcą drogi powiatowej- pismo Nr PZD.4201.38.2015.MCh z dnia 07.08.2015r.,
- Regionalnym Dyrektorem Ochrony Środowiska w Gdańsku (ze względu na położenie w obszarze Natura 2000) – pismo Nr RDOŚ-Gd-PNII.612.88.2.2015.IKO.1 z dn. 11.08.2015r.,
- organem ds. ochrony gruntów rolnych- Starosta- pismo Nr GG.V.6123.339.2015 z dnia 10.08.2015r.,
- organem ds. melioracji –pismo Nr MW.M1-6006/M4/29/2015 z dnia 07.08.2015r.,
- Państwowym Powiatowym Inspektorem Sanitarnym – pismo Nr SE.VII/471/35/EK/15 z dn. 04.09.2015 r.,

Marszałek Województwa Pomorskiego - pismo Nr MW.M1-6006/M4/29/2015 z dnia 07.08.2015r:

- zgodnie z art. 27 ust. 1 ustawy z dnia 18 lipca 2001r., Prawo wodne zabronić grodzenia nieruchomości przyległych do powierzchniowych wód publicznych w odległości mniejszej niż 1,5 m od linii brzegu, a także zakazywania lub uniemożliwienia przechodzenia przez ten obszar,

- zgodnie z art. 122 ust. 1 ustawy z dnia 18 lipca 2001 r. Prawo wodne, zobowiązać inwestora do uzyskania pozwolenia wodnoprawnego do przejścia pod rzeką Węgiermucą,

- na podstawie art. 20, ust. 1 i ust. 5 Prawa wodnego, zobowiązać inwestora, po uzyskaniu pozwolenia wodnoprawnego do zawarcia umowy użytkowania gruntu pokrytego wodami stanowiącymi własność Skarbu Państwa,

- zobowiązać inwestora przed przystąpieniem do opracowania projektu budowlanego przedmiotowej inwestycji do uzgodnienia warunków technicznych z zarządem Melioracji i Urządzeń Wodnych Województwa Pomorskiego w Gdańsku, Terenowy Oddział w Tczewie, ul. Kołłątaja 9.

W myśl art. 106 §1 kpa, jeżeli przepis prawa uzależnia wydanie decyzji od zajęcia stanowiska przez inny organ, decyzję wydaje się po zajęciu stanowiska przez ten organ. W przedmiotowej sprawie odstąpiono od uzgodnienia projektu decyzji z zarządcą dróg gminnych, ponieważ jest to organ wydający decyzję (dot. art. 53 ust 4 pkt 9).

Projekt decyzji został sporządzony zgodnie z art. 50 ust. 4 ustawy z dnia z dnia 27 marca 2003r. o planowaniu i zagospodarowaniu przestrzennym (t.j. Dz. U. z 2015r., poz. 199 ze zm.)

POUCZENIE

Niniejsza decyzja:

- nie rodzi praw do terenu oraz nie narusza prawa własności i uprawnień osób trzecich,
- traci ważność w przypadkach określonych w art. 65 ust. 1 ustawy z dnia 27 marca 2003r. o planowaniu i zagospodarowaniu przestrzennym (Dz. U. z 2015r., poz. 199 ze zm):
 - 1) inny wnioskodawca uzyska pozwolenie na budowę,
 - 2) dla tego terenu uchwalony zostanie plan miejscowy, którego ustalenia są inne niż w wydanej decyzji.

- zgodnie z art. 53 ust. 7 i 8 ustawy z dnia 27 marca 2003r. o planowaniu i zagospodarowaniu przestrzennym (Dz. U. z 2015r., poz. 199 ze zm.):
Nie stwierdza się nieważności decyzji o ustaleniu lokalizacji celu publicznego, jeżeli od dnia jej doręczenia lub ogłoszenia upływie 12 miesięcy. Art. 158 § 2 Kodeksu postępowania administracyjnego stosuje się odpowiednio. Nie uchyla się decyzji o ustaleniu lokalizacji celu publicznego w przypadku wznowienia postępowania na podstawie art. 145 §1 pkt 4 Kodeksu postępowania administracyjnego, jeżeli upływie 12 miesięcy od dnia jej doręczenia lub ogłoszenia.

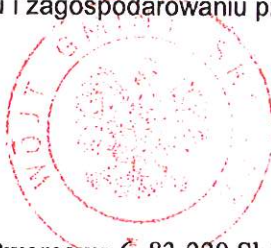
Od niniejszej decyzji służy stronie prawo wniesienia odwołania do Samorządowego Kolegium Odwoławczego w Gdańsku, za moim pośrednictwem w terminie 14 dni od daty jej doręczenia.

Zgodnie z art. 53 ust. 6 ustawy z dnia 27 marca 2003r. o planowaniu i zagospodarowaniu przestrzennym (t.j. Dz. U. z 2015r., poz. 199 ze zm.) odwołanie od decyzji o ustaleniu lokalizacji celu publicznego winno zawierać zarzuty odnoszące się do decyzji, określać istotę i zakres żądania będącego przedmiotem odwołania oraz wskazywać dowody uzasadniające to żądanie.

Na podstawie art. 57 ust. 4 ustawy Wójt Gminy Skórcz przekazuje Marszałkowi Województwa Pomorskiego kopię decyzji w terminie 7 dni od jej wydania.

Załączniki:

- 1) Załącznik graficzny nr 1 do niniejszej decyzji - 1 szt., skala 1:2000,
- 2) Załącznik nr 2 – analiza stanu faktycznego i prawnego oraz warunków i zasad zagospodarowania i jego zabudowy – o której mowa w art. 53 ust. 3 ustawy z dnia 27 marca 2003r. o planowaniu i zagospodarowaniu przestrzennym (t.j. Dz. U. 2015r., poz. 199 ze zm.).



Z up. WÓJTA

Krystyna Noga
Sekretarz Gminy

Wójt Gminy Skórcz

Otrzymują:

1. Inwestor- Gmina Skórcz, ul. Dworcowa 6, 83-220 Skórcz
2. Wnioskodawca- Pan Roman Polakowski
3. Strony postępowania wg odrębnego wykazu
4. A/a.

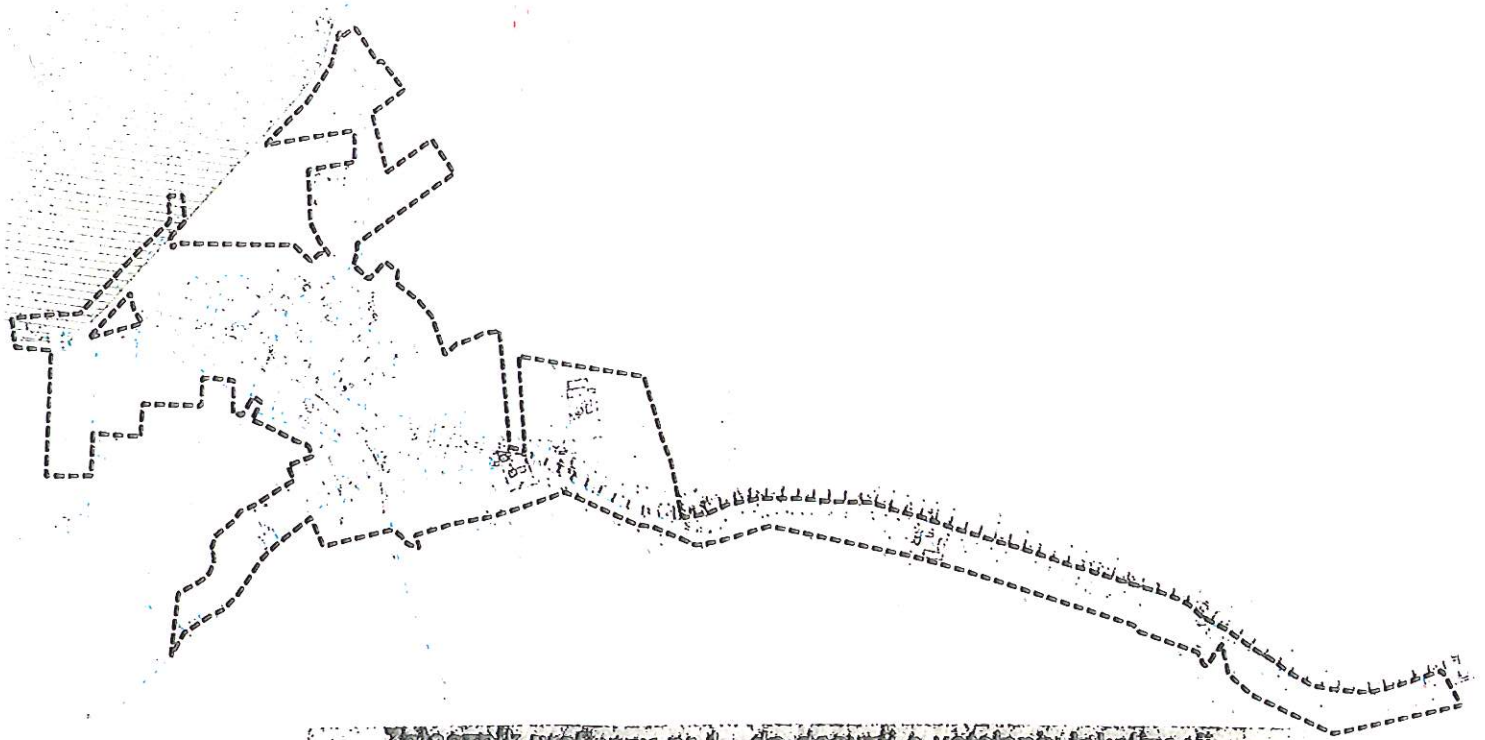
Decyzja o warunkach zabudowy jest zwolniona z opłaty skarbowej na podstawie art.7 punkt 3 ustawy o opłacie skarbowej z dnia 16 listopada 2006r. (tj. Dz. U. 2015 r. poz. 783 ze zm.)

PODINSPEKTOR

Ewa Wojciechowska

Projekt decyzji opracowała:



.....
mgr inż. arch. Maria Kielb - Stańczuk
uprawn. do proj. w plan. przestrzennym nr 1334/93
Starogard Gdański, 15.07.2015r.



Załącznik graficzny nr 1 - do decyzji o udzieleniu lokalizacji
 inwestycji celu publicznego nr ... / 2015
 skala 1 : 2000

Inwestycja: budowa sieci kanalizacji sanitarnej grawitacyjno – tłocznej wraz z przepompowniami i niezbędną infrastrukturą, budowa kanalizacji deszczowej wraz z przebudową drogi powiatowej, budowa chodnika i zjazdów z drogi powiatowej,

Lokalizacja: działki nr: 29, 39, 40, 52, 53, 54, 55, 56, 57, 74, 75, 83/1, 83/2, 84, 85, 86, 88, 89, 90, 91, 93, 94, 95, 96, 97, 98, 99, 100, 101, 103, 104, 109, 114, 115, 116, 117, 119, 120, 121, 122, 123/1, 123/2, 124, 125, 126, 127, 128, 130, 131, 132, 133, 134, 135, 136, 140, 141, 142, 143, 144, 145, 147, 148, 149, 150, 151, 153, 154, 155, 156, 157, 158, 159, 160, 161, 162, 163, 164, 165, 166, 167, 170, 171, 172, 173, 174, 175, 176, 177, 178, 183, 184, 185, 186, 187, 188, 189, 190, 191, 192, 193, 196, 197, 211, 212, 213, 214, 215, 216, 220, 221, 222, 223, 240, 241, 242, 243, 252, 253, 338, 351, 359, 360, 363, 364, 366, 367, 368, 369, 377, 399, 400, 401, 600, 601, 602, 603, 604, 605, 611, 614, 615, 616, 617, 69/ 5, 69/6, 72/1, 72/3, 72/4, 73/1, 77/1, 92/1, 92/2, 106/1, 106/3, 106/4, 106/5, 113/1, 113/2, 146/2, 152/1, 152/2, 169/1, 169/2, 180/2, 181/2, 194/1, 194/2, 195/1, 195/2, 210/1, 210/2, 361/1, 365/1, 365/2, 606/1, 613/1, 613/3, 613/4, 613/5, położonych w obrębie geodezyjnym Wielki Bukowiec oraz nr: 247, 262, 263, 264, 265, 266, 249/2, położonych w obrębie geodezyjnym Czarnylas.

-  - linie rozgraniczające teren inwestycji
-  - granica obszaru Natura 2000

Z up. WÓJTA

Krzyszyna Noga
 Sekretarz Gminy


 Maria Kielb-Stanczuk
 mgr inż. arch.
 upz. do proj. w pl. przestrz. nr 1334/83

Wykaz stron postępowania:

1. Gmina Skórcz, ul. Dworcowa 6, 83-220 Skórcz,
2. Skarb Państwa: Starosta Starogardzki, ul. Kościuszki 17, 83-200 Starogard Gdański,
3. Polskie Koleje Państwowe SA, ul. Szczęśliwiecka 62, 00-973 Warszawa,
4. Powiat Starogardzki, ul. Kościuszki 17, 83-200 Starogard Gdański,
5. Rolnicza Spółdzielnia Produkcyjna „ZWYCIĘSTWO” Czarnylas 22a, 83-213 Pączewo,
6. Agencja Nieruchomości Rolnych, Oddział Terenowy w Gdańsku, ul. Powstańców Warszawy 28, 83-000 Pruszcz Gdański,
7. Marszałek Województwa Pomorskiego, ul. Okopowa 21/27, 80-810 Gdańsk,
8. Gapa Andrzej,
9. Deptulska – Ambroziak Katarzyna,
10. Piernicki Adam,
11. Stobińska Manuela,
12. Makiła Radosław,
13. Ossowska Magdalena,
14. Wontka Ryszard,
15. Komorowska Marta- koresp. Wontka Wanda,
16. Pawłowski Edmund,
17. Gracz Anna i Waldemar,
18. Rodziewicz Grażyna,
19. Wiśniewska Eryka,
20. Kościńska Danuta,
21. Gryncewicz- Trzeszczyńska Krystyna,
22. Śliwińscy Danuta i Tadeusz,
23. Kosecki Janusz,
24. Cejer Roman,
25. Komorowska Krystyna,
26. Lanzer Jacek,
27. Gałkowska Patrycja,
28. Czubek Józef,
29. Lanzer Bożena,
30. Kamińska Iwona,
31. Suwalska Helena,
32. Milkowscy Grażyna i Zbigniew,
33. Kreja Henryk,
34. Wons Aniela i Andrzej,
35. Czubek Stefania i Andrzej- kor. Czubek Ryszard,
36. Kreja Jerzy,
37. Jaszczerscy Barbara i Henryk,
38. Stopa Danuta i Zenon,
39. Wrzalka Paweł,
40. Lemańscy Iwona i Marcin,
41. Gierszewska Maria,
42. Fiebig Helena,
43. Sójka Alina,
44. Bochenek Ireneusz,
45. Pacer Stefan,
46. Fergon Teresa i Jerzy,
47. Wałędzik Kazimierz,
48. Kosecki Zdzisław,
49. Brzeziński Ryszard,
50. Gola Dorota,
51. Urmańscy Ewa i Wacław,
52. Nawrocki Andrzej,
53. Świeczkowsy Gabriela i Waldemar,
54. Wontka Tadeusz,
55. Milewski Ryszard,
56. Polakowscy Marzena i Marek,
57. Suwalski Józef- kor. Szuta Roman
58. Byczyński Józef- kor. Byczyńska Marta,
59. Wontka Wanda,
60. Oller Jadwiga,
61. Erdanowska Maria,
62. Wasilewscy Grażyna i Dariusz,
63. Brzeżyńscy Krystyna i Bogdan,
64. Szweda Leszek,
65. Cejer Grzegorz,
66. Gwizdała Krystyna,
67. Landowscy Katarzyna i Grzegorz,
68. Woźniak Stefan,- kor. Woźniak Urszula,
69. Łuczka-Sękulska Agnieszka,
70. Krzyżanowscy Renata i Andrzej,
71. Mistelski Kazimierz,
72. Pawłowscy Helena i Zbigniew,
73. Cichon Roman,
74. Dahm Henryk,
75. Pyć Lidia,
76. Kalinowski Sławomir,
77. Raszeja Jadwiga i Wiesław,
78. Bartkowiak Leon,- kor. Antoni Rathenow
79. Cholewa Karolina i Kacper,
80. Skalski Franciszek- kor. Wontka Wanda,
81. Weisbrodt Tomasz,
82. Żurek Małgorzata i Olgierd,
83. Ossowski Grzegorz,
84. Wojak Barbara,
85. Kosecki Jarosław,
86. Kądziała Kazimierz,
87. Mikulski Sylwester,
88. Jaszczerski Zbigniew,

89. Grzonka Maria i Tadeusz,
90. Kaczmarek Zygmunt,
91. Rathenow Kazimiera,- koresp. Antoni Rathenow,
92. Wołoszyk Iwona i Zdzisław,
93. Glińska Zofia- kores. Wasilewska Grażyna,
94. Mistelscy Bożena i Adam,
95. Wontka Mirosława i Jerzy,
96. Toporowska Alicja,
97. Cichon Piotr,
98. Borkowscy Ewa i Zenon,
99. Bartkowiak Agnieszka- koresp. Antoni Rathenow,
100. Piernicka Teresa,
101. Kalaszyński Kazimierz- koresp. Kalaszyńska Elżbieta,
102. Cichon Zenon,
103. Kruślińska Dorota,
104. Jankowscy Paulina i Maciej,
105. Kuklińska-Szulman Joanna,
106. Szulman Leszek,
107. Kalinowscy Monika i Sławomir,
108. Góra Krzysztof,
109. Nagórcy Teresa i Jerzy,
110. Mońka Irena i Tomasz,
111. Kościńska Anna,
112. Mańkowska Teresa,
113. Szymańscy Wiesława i Zygmunt,
114. Chyła Wojciech,
115. Dawid Sylwia i Zbigniew,
116. Smoleńscy Aldona i Marek,
117. Serdaccy Krystyna i Zygmunt,
118. Kalinowski Mateusz,
119. Kalinowscy Joanna i Andrzej,
120. Krasieński Krzysztof,
121. Gapa Roman,
122. Czechowski Janusz,
123. A/a.

Z up. W Ó J T A

Krystyna Noga
Sekretarz Gminy

.....
Wójt Gminy Skórcz

Analiza urbanistyczno-architektoniczna w postępowaniu o wydanie decyzji o lokalizacji inwestycji celu publicznego

Podstawa prawna

- art. 2 pkt. 5, art. 4 ust. 2 pkt. 1, art. 50, 51, 52, 53, 54, 55, 56, 65 ustawy z dnia 27 marca 2003 r. o planowaniu i zagospodarowaniu przestrzennym (t.j. Dz. U. z 2015r., poz.199 z późn. zm.),
- rozporządzenie Ministra Infrastruktury z dnia 26 sierpnia 2003r. w sprawie oznaczeń i nazewnictwa stosowanych w decyzji o ustaleniu lokalizacji inwestycji celu publicznego oraz w decyzji o warunkach zabudowy (Dz. U. z 2003r. Nr 164, poz. 1589),
- art. 6 ustawy z dnia 21 sierpnia 1997 r. o gospodarce nieruchomościami (t. j. Dz. U. z 2014r. poz. 518 z późn. zm.),
- obowiązujące przepisy odrębne.

A. INFORMACJE OGÓLNE

Inwestor:

ul. Gmina Skórcz, ul. Dworcowa 6, 83 – 220 Skórcz

Wnioskodawca:

Roman Polakowski, podinspektor ds. inwestycji i zamówień publicznych i dróg w Urzędzie Gminy Skórcz

**Data wniosku: wniosek z dnia 08.06.2015r. (data wpływu do Urzędu Gminy – dnia 09.06.2015r.),
uzupełniony dnia 19.06. 2015 i dnia 10.07.2015r.**

Wniosek zawiera:

- druk wniosku o ustalenie lokalizacji inwestycji celu publicznego,
- Decyzja środowiskowa Nr OŚ.6220.02.08.2015 Wójta Gminy Skórcz z dnia 09.07.2015r. wraz z załącznikiem – Charakterystyka przedsięwzięcia,
- Uzupelnienie do Karty Informacyjnej Przedsięwzięcia,
- kopia mapy ewidencyjnej w skali 1:2000 z lokalizacją inwestycji,
- projekt zagospodarowania terenu na mapie syt. - wys. w skali 1:500, dla inwestycji „Przebudowa drogi powiatowej w miejscowości Wielki Bukowiec wraz z odwodnieniem”

Lokalizacja - działki nr: 29, 39, 40, 52, 53, 54, 55, 56, 57, 74, 75, 83/1, 83/2, 84, 85, 86, 88, 89, 90, 91, 93, 94, 95, 96, 97, 98, 99, 100, 101, 103, 104, 109, 114, 115, 116, 117, 119, 120, 121, 122, 123/1, 123/2, 124, 125, 126, 127, 128, 130, 131, 132, 133, 134, 135, 136, 140, 141, 142, 143, 144, 145, 147, 148, 149, 150, 151, 153, 154, 155, 156, 157, 158, 159, 160, 161, 163, 164, 165, 166, 167, 170, 171, 172, 173, 174, 175, 176, 177, 178, 183, 184, 185, 186, 187, 188, 189, 190, 191, 192, 193, 196, 197, 211, 212, 213, 214, 215, 216, 220, 221, 222, 223, 240, 241, 242, 243, 252, 253, 338, 351, 359, 360, 363, 364, 366, 367, 368, 369, 377, 399, 400, 401, 600, 601, 602, 603, 604, 605, 611, 614, 615, 616, 617, 69/ 5, 69/6, 72/1, 72/3, 72/4, 73/1, 77/1, 92/1, 92/2, 106/1, 106/3, 106/4, 106/5, 113/1, 113/2, 146/2, 152/1, 152/2, 169/1, 169/2, 180/2, 181/2, 194/1, 194/2, 195/1, 195/2, 210/1, 210/2, 361/1, 365/1, 365/2, 606/1, 613/1, 613/3, 613/4, 613/5, położone w obrębie geodezyjnym Wielki Bukowiec oraz: 247, 262, 263, 264, 265, 266, 249/2, położone w obrębie geodezyjnym Czarnylas,

B. CHARAKTERYSTYKA PLANOWANEJ INWESTYCJI – wg wniosku

Rodzaj inwestycji: budowa sieci kanalizacji sanitarnej grawitacyjno – tłocznej wraz z przepompowniami i niezbędną infrastrukturą oraz kanalizacją deszczową. wraz z przebudową drogi powiatowej, budową chodnika i zjazdów z drogi powiatowej,

Opis inwestycji wg wniosku:

- budowa sieci kanalizacji grawitacyjnej z rur kanałowych litych, gładkich PCV SN 8 De 200mm łączonych na kielichy z uszczelką wg PN-EN 1401-1:2009 o długości 2000,0m. Na trasie sieci grawitacyjnej przewiduje się montaż studni rewizyjnych betonowych o średnicy 1200mm oraz studnie tworzywowe o średnicy 1000mm,

- przykanaliki sanitarne z rur litych gładkich PVC SN 8 DE 160mm o długości 1420,
- na przykanaliki przewiduje się montaż studni, z tworzyw sztucznych De 425mm,
- przykanaliki z rur PE o średnicy De 40 mm – długość 135m – 2 szt.,
- przykanalik z rur PE o średnicy De 63 mm – długość 145m – 1 szt.,
- sieć kanalizacji tłocznej z rur dwuwarstwowych PE 100RC z płaszczem ochronnym z polipropylenu PP-HM o średnicy De 110mm przeznaczonych do przesyłu ścieków, o długości 2000,0m,
- tłocznia ścieków TS -3 w miejscowości Wielki Bukowiec wraz z niezbędnym zasilaniem przyłączem do sieci energetycznej, oświetleniem oraz przyłączem wody PE32 mm i dojazdami do terenów tłoczni – tłocznia TSB 2.10 z pompami typ FZE 2.33 o mocy 7,5kW – zbiornik tłoczni z polimerobetonu o średnicy De 2000 i głębokości 3120 mm,
- tłocznia ścieków TS-4 w miejscowości Wielki Bukowiec wraz z niezbędnym zasilaniem przyłączem do sieci energetycznej, oświetleniem oraz przyłączem wody PE 32 i dojazdami do terenów tłoczni,
- tłocznia TSB 1.40 z pompami FZE – 2.20 o mocy 1,5 kW – zbiornik tłoczni o średnicy De 2000 i głębokości 3700 mm,
- przydomowa przepompownia ścieków - 3szt.,
- przewiert pod linią kolejową na trasie Skórcz – Szlachta km 94.8 - 94.95 w rurze ochronnej długości 34,70m,
- przewiert pod drogą powiatową nr 2719G na trasie Wielki Bukowiec – Czarnylas – w kanale grawitacyjnym – 1 szt. – w rurze ochronnej,
- przewiert pod drogą wojewódzką nr 214 w Wielkim Bukowcu – 1 szt. – w rurze ochronnej ,
- przewiert pod drogą powiatową nr 2719G na trasie Wielki Bukowiec – Czarnylas na kanale tłocznym – 1 szt. – w rurze ochronnej,
- przewiert przez ciek wodny Węgiermuca w rurze ochronnej – 1 szt.

Zgodnie z definicją zawartą w art. 2 pkt. 5 ustawy z dnia 27 marca 2003r. o planowaniu i zagospodarowaniu przestrzennym (t.j. Dz. U. z 2015r., poz.199 z późn. zm.) inwestycję **zalicza się do inwestycji celu publicznego** – „działania o znaczeniu lokalnym (gminnym) i ponadlokalnym, (powiatowym, wojewódzkim i krajowym) (...), stanowiące realizacje celów, o których mowa w art. 6 ustawy z dnia 21 sierpnia 1997 r. o gospodarce nieruchomościami”.

Wg art. 6 pkt. 1 i 3 ustawy z dnia 21 sierpnia 1997r. o gospodarce nieruchomościami (t. j. Dz. U. z 2014r. poz. 518 z późn. zm.) celem publicznym jest m.in.

- 1) *wydziałanie gruntów pod drogi publiczne i drogi wodne, budowa, utrzymywanie oraz wykonywanie robót budowlanych tych dróg, obiektów i urzędzeń transportu publicznego, a także łączności publicznej i sygnalizacji;/.../*
- 3) *budowa i utrzymywanie publicznych urzędzeń służących do zaopatrzenia ludności w wodę, gromadzenia, przesyłania, oczyszczania i odprowadzania ścieków oraz odzysku i unieszkodliwiania odpadów, w tym ich składowania;*

Wniosek: Inwestycja jest inwestycją celu publicznego, lokalnego-gminnego.

C. ANALIZA STANU FAKTYCZNEGO TERENU, NA KTÓRYM PRZEWIDUJE SIĘ REALIZACJĘ INWESTYCJI – zgodnie z art. 53 ust. 3 pkt. 2. ustawy

Lokalizacja działki, stan zainwestowania terenu, użytkowanie

Teren objęty wnioskiem położony jest w obrębach geodezyjnych Wielki Bukowiec i Czarnylas. Inwestycja przebiega w gruntach rolnych, w terenie zabudowanym wsi Wielki Bukowiec, w drogach gminnych, powiatowych, i w drodze wojewódzkiej; w tym przewiert pod drogami. Planowany jest również przewiert pod linią kolejową na trasie Skórcz – Szlachta (linia nieczynna) i przez ciek wodny rzeki Węgiermuca.

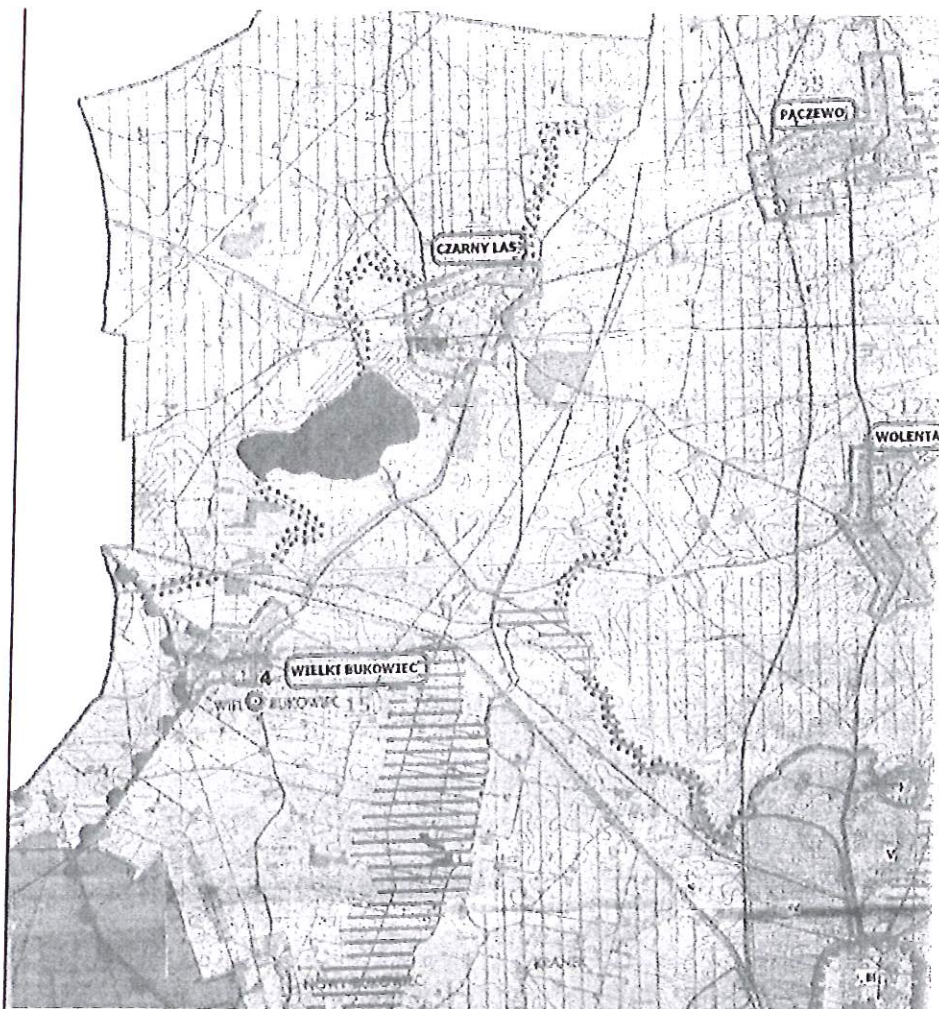
D. ANALIZA STANU PRAWNEGO TERENU, NA KTÓRYM PRZEWIDUJE SIĘ RALIZACJĘ INWESTYCJI – zgodnie z art. 53 ust. 3 pkt . 2 ustawy

1. Własność gruntów:

Stan własności – wg ewidencji gruntów – dokumenty w aktach sprawy.

2. Ustalenia Studium – część inwestycji planowana jest w terenie położonym w obszarze Natura 2000 OSO „Bory Tucholskie” PLB 220009 (fragment w rejonie m. Wielki Bukowiec), nie jest to obszar wpisany

do rejestru zabytków, na trasie planowanej inwestycji brak stref ochrony archeologicznej. Nie jest to obszar obowiązkowego sporządzenia planu miejscowego. **Studium uchwalone w 2002r.**



3. (Sprawdzenie czy teren nie wymaga uzyskania zgody na zmianę przeznaczenia gruntów rolnych na cele nierolnicze i leśnych na cele nieleśne) - Na podstawie

Art. 61 ust. 1 pkt. 4. Ustawy o planowaniu i zagospodarowaniu przestrzennym
„teren nie wymaga uzyskania zgody na zmianę przeznaczenia gruntów rolnych i leśnych na cele nierolnicze i nieleśne albo jest objęty zgodą uzyskaną przy sporządzaniu miejscowych planów, które utraciły moc na podstawie art. 67 ustawy, o której mowa w art. 88 ust. 1”

Inwestycja przebiegać ma w drogach, w terenach zainwestowanych i częściowo - w gruntach rolnych,
a: **art. 2. 1. Gruntami rolnymi, w rozumieniu ustawy, są grunty:**

(...) 7) pod urządzeniami: melioracji wodnych, przeciwpowodziowych i przeciwpożarowych, zaopatrzenia rolnictwa w wodę, kanalizacji oraz utylizacji ścieków i odpadów dla potrzeb rolnictwa i mieszkańców wsi;

Przebudowa drogi planowana jest na gruntach oznaczonych jako: dr, B, B/RIV, B/RVI, S/RVI i PsV – tereny te nie wymagają zgody na zmianę przeznaczenia gr rolnych na cele nierolnicze. **Warunek jest spełniony.**

E. ANALIZA WARUNKÓW I ZASAD ZAGOSPODAROWANIA TERENU ORAZ JEGO ZABUDOWY WYNIKAJĄCA Z PRZEPISÓW ODREBNYCH – zgodnie z art. 53 ust. 3 pkt. 1 ustawy.

1. Ustawa - Prawo ochrony środowiska z dnia 27 kwietnia 2001r. (t. j. Dz. U. z 2013r. poz. 1232 z późn. zm.).

- zabudowa winna być zgodna z wymogami zrównoważonego rozwoju, **nie może powodować zanieczyszczeń** – przez co rozumie się „emisję, która jest szkodliwa dla zdrowia ludzi lub stanu środowiska, powoduje szkodę w dobrach materialnych, **pogarsza walory estetyczne środowiska** lub koliduje z innymi uzasadnionymi sposobami korzystania ze środowiska” – art. 3 ustawy
 - teren objęty wnioskiem **nie leży** w granicach położonych na obszarze ograniczonego użytkowania (art. 73 ust. 1 pkt 2), ani w granicach stref ochronnych ujęć wody ani stref – obszaru ochronnego zbiorników wód podziemnych (art. 73 ust. 1 pkt 3),
 - planowana inwestycja **jest** inwestycją wymienioną w art. 73 ust. 2 (*linie komunikacyjne, napowietrzne, rurociągi napowietrzne i podziemne, linia kablowe i inne obiekty liniowe*), które wykonuje się w sposób zapewniający ograniczenie ich oddziaływania na środowisko, w tym: ochronę walorów krajobrazowych; 2) możliwość przemieszczania się dziko żyjących zwierząt,
 - planowana inwestycja **nie jest** inwestycją wymienioną w art. 73 ust. 3 (*zakłady stwarzające zagrożenie dla życia i zdrowia ludzi lub stwarzających zagrożenie wystąpienia poważnych awarii*) ustawy - Prawo ochrony środowiska.
- wg art. 76 - „nowo zbudowany obiekt (...) lub instalacja nie mogą być oddane do użytku jeżeli nie spełniają wymogów ochrony środowiska, o których mowa w ust. 2 „Wymaganiami ochrony środowiska dla nowo zbudowanego lub zmodernizowanego obiektu budowlanego, zespołu obiektów lub instalacji są:
 - 1) wykonanie wymaganych przepisami lub określonych w decyzjach administracyjnych środków technicznych chroniących środowisko,
 - 2) zastosowanie odpowiednich rozwiązań technologicznych, wynikających z ustaw lub decyzji,
 - 3) uzyskanie wymaganych decyzji określających zakres i warunki korzystania ze środowiska,
 - 4) dotrzymanie na etapie wymaganych prawem badań i sprawdzeń, wynikających z mocy prawa standardów emisyjnych oraz określonych w pozwoleniu warunków emisji.”

Teren objęty wnioskiem nie leży w granicach położonych na obszarze ograniczonego użytkowania, ani w granicach stref ochronnych ujęć wody ani stref – obszaru ochronnego zbiorników wód podziemnych.

2. Ustawa z dnia 21 sierpnia 1997r. o gospodarce nieruchomościami (t. j. Dz. U. z 2014r. poz. 518 z późn. zm.)

Art. 6. Celami publicznymi w rozumieniu ustawy są:

1) *wydziałanie gruntów pod drogi publiczne i drogi wodne, budowa, utrzymywanie oraz wykonywanie robót budowlanych tych dróg, obiektów i urządzeń transportu publicznego, a także łączności publicznej i sygnalizacji; /.../*

3) *budowa i utrzymywanie publicznych urządzeń służących do zaopatrzenia ludności w wodę, gromadzenia, przesyłania, oczyszczania i odprowadzania ścieków oraz odzysku i unieszkodliwiania odpadów, w tym ich składowania”.*

(...)

Niniejsza inwestycja jest celem publicznym lokalnym (gminnym).

3. Ustawa z dnia 14 marca 1985 r. o Państwowej Inspekcji Sanitarnej (Dz. U. z 2011r. Nr 212, poz. 1263 ze zm.)

art. 3

Do zakresu działania Państwowej Inspekcji Sanitarnej w dziedzinie zapobiegawczego nadzoru sanitarnego należy w szczególności:

(...) *pkt .1a uzgadnianie warunków zabudowy i zagospodarowania terenu pod względem wymagań higienicznych i zdrowotnych*
Inwestycja wymaga uzgodnienia projektu decyzji o warunkach zabudowy i projektu budowlanego z Państwowym Powiatowym Inspektorem Sanitarnym.

5. Ustawa z dnia 21 marca 1985 r. o drogach publicznych (Dz. U. z 2013r., poz. 260 ze zm.)

inwestycja planowana jest częściowo w pasach drogowych dróg publicznych: gminnej, powiatowej i wojewódzkiej - powinna być zgodna z przepisami w/w ustawy oraz rozporządzeń wykonawczych – dot. warunków technicznych jakim powinny odpowiadać drogi i ich usytuowanie – w zakresie sytuowania urządzeń i sieci w pasie drogowym ulicy;

- projekt budowlany planowanej inwestycji wymaga uzgodnienia z zarządcą drogi (art.39 ust.3a pkt. 2 ustawy),

- na lokalizację inwestycji w pasie drogowym należy uzyskać zezwolenie zarządcy drogi – art. 39 ust. 3,
- zajęcie pasa drogowego na cele niezwiązane z budową, przebudową, remontem, utrzymaniem i ochroną dróg wymaga zezwolenia zarządcy drogi, w drodze decyzji administracyjnej - art. 40 ust.1

6. Inne:

- **Prawo geologiczne i górnicze - Ustawa z dnia 9 czerwca 2011 r. (Dz.U. z 2014r., poz. 613 ze zm.)** - teren inwestycji położony jest poza terenami górniczymi oraz poza terenami zagrożonymi osuwaniem się mas ziemnych,

- **Ustawa z dn.07.07.1994r. Prawo budowlane (t.j. Dz.U. z 2013r. poz. 1409, ze zm.)**

Z definicji prawa budowlanego:

6) *budowie* - należy przez to rozumieć wykonywanie obiektu budowlanego w określonym miejscu, a także odbudowę, rozbudowę, nadbudowę obiektu budowlanego;

7) *robotach budowlanych* - należy przez to rozumieć budowę, a także prace polegające na przebudowie, montażu, remoncie lub rozbiórce obiektu budowlanego;

7a) *przebudowie* - należy przez to rozumieć wykonywanie robót budowlanych, w wyniku których następuje zmiana parametrów użytkowych lub technicznych istniejącego obiektu budowlanego, z wyjątkiem charakterystycznych parametrów, jak: kubatura, powierzchnia zabudowy, wysokość, długość, szerokość bądź liczba kondygnacji; w przypadku dróg są dopuszczalne zmiany charakterystycznych parametrów w zakresie niewymagającym zmiany granic pasa drogowego;

Art. 28. 1. ⁽⁶¹⁾ Roboty budowlane można rozpocząć jedynie na podstawie decyzji o pozwoleniu na budowę, z zastrzeżeniem art. 29-31.

Art. 29. 1. Pozwolenia na budowę **nie wymaga** budowa:

11) ⁽⁷²⁾ zjazdów z dróg wojewódzkich, powiatowych i gminnych oraz zatok parkingowych na tych drogach;

19a) ⁽⁷⁴⁾ sieci:

- a) elektroenergetycznych obejmujących napięcie znamionowe nie wyższe niż 1 kV,
- b) wodociągowych,
- c) kanalizacyjnych,
- d) ciepłych,
- e) telekomunikacyjnych;

20) przyłączy: elektroenergetycznych, wodociągowych, kanalizacyjnych, gazowych, ciepłych i telekomunikacyjnych;

2. Pozwolenia na budowę **nie wymaga** wykonywanie robót budowlanych polegających na:

1) ⁽²⁸⁾ remoncie obiektów budowlanych;

1a) ⁽²⁹⁾ przebudowie obiektów, o których mowa w ust. 1;

12) przebudowie dróg, torów i urządzeń kolejowych;

3. Pozwolenia na budowę **wymagają** przedsięwzięcia, które wymagają przeprowadzenia oceny oddziaływania na środowisko, oraz przedsięwzięcia wymagające przeprowadzenia oceny oddziaływania na obszar Natura 2000, zgodnie z art. 59 ustawy z dnia 3 października 2008 r. o udostępnianiu informacji o środowisku i jego ochronie, udziale społeczeństwa w ochronie środowiska oraz o ocenach oddziaływania na środowisko.

- **Ustawa z dnia 23 lipca 2003 r. o ochronie zabytków i opiece nad zabytkami (t.j. Dz. U. z 2014r., poz. 1446)** - obszar nie jest objęty formami ochrony wymienionymi w ustawie,
- **Ustawa z dnia 3 lutego 1995r. o ochronie gruntów rolnych i leśnych (Dz. U. 2013r., poz. 1205, ze zm.)** – teren nie wymaga zgody na zmianę przeznaczenia; Dec wymaga uzgodnień z organem ds. ochrony gruntów rolnych
- **Ustawa z dnia 16 kwietnia 2004r. o ochronie przyrody (Dz. U. z 2013r., poz. 627 ze zm.)** – teren inwestycji położony jest częściowo w obszarze chronionym przyrodniczo - obszarze Natura 2000 OSO „Bory Tucholskie” PLB 220009- Dec wymaga uzgodnień z RDOŚ w Gdańsku
- **Rozporządzenie Rady Ministrów z dnia 9 listopada 2010 r. w sprawie przedsięwzięć mogących znacząco oddziaływać na środowisko (Dz. U. z 2010r. Nr 213, poz. 1397)** –

§ 3.1.

do przedsięwzięć mogących potencjalnie znacząco oddziaływać na środowisko, zalicza się następujące rodzaje przedsięwzięć:

(...),

60) drogi o nawierzchni twardej o całkowitej długości przedsięwzięcia powyżej 1 km inne niż wymienione w § 2 ust. 1 pkt 31 i 32 oraz obiekty mostowe w ciągu drogi o nawierzchni twardej, z wyłączeniem przebudowy dróg oraz obiektów mostowych, służących do obsługi stacji elektroenergetycznych i zlokalizowanych poza obszarami objętymi formami ochrony przyrody, o których mowa w art. 6 ust. 1 pkt 1-5, 8 i 9 ustawy z dnia 16 kwietnia 2004 r. o ochronie przyrody;

Długość drogi powiatowej na odcinku planowanym do przebudowy wraz z budową chodnika i zjazdów z kostki betonowej ma wyniesie ok. 610 m, zatem inwestycja ta nie będzie inwestycją mogącą potencjalnie znacząco oddziaływać na środowisko.

(...),

79) sieci kanalizacyjne o całkowitej długości przedsięwzięcia nie mniejszej niż 1 km, z wyłączeniem ich przebudowy metodą bezwykopową oraz przyłączy do budynków.

Z uwagi na fakt, iż długość planowanej sieci przekroczy wskazany w w/w przepisie parametr (planowana długość – 2km), inwestycję należy zakwalifikować jako przedsięwzięcie mogące potencjalnie znacząco oddziaływać na środowisko, dla którego wymagana jest decyzja o środowiskowych uwarunkowaniach, o której mowa w ustawie z dnia 3 października 2008r. o udostępnianiu informacji o środowisku i jego ochronie, udziale społeczeństwa w ochronie środowiska oraz o ocenach oddziaływania na środowisko (t.j. Dz. U. z 2013 r. poz. 1235, ze zm.):

art. 71.

(...)

2. Uzyskanie decyzji o środowiskowych uwarunkowaniach jest wymagane dla planowanych:

(...2) przedsięwzięć mogących potencjalnie znacząco oddziaływać na środowisko.

Stosownie do art. 59 ust. 1 pkt.2 zacytowanej powyżej ustawy, realizacja przedsięwzięcia mogącego potencjalnie znacząco oddziaływać na środowisko wymaga przeprowadzenia oceny oddziaływania na środowisko, jeżeli obowiązek przeprowadzenia tej oceny został stwierdzony na podst.art. 63.ust.1

Do wniosku dołączona została dec. środowiskowa, w której Wójt Gminy Skórcz orzekł:

„1) brak potrzeby przeprowadzenia oceny oddziaływania na środowisko przedsięwzięcia polegającego na rozbudowie kanalizacji sanitarnej w gminie Skórcz - budowa kolektora sanitarnego „Północ” – Wielki Bukowiec, planowanego do realizacji przez Gminę Skórcz,

F. WNIOSKI

2) Zamierzenie inwestycyjne wymaga zgłoszenia o ile inwestycja dot. przebudowy drogi w tym budowy chodników nie wykracza poza istn. pas drogowy lub uzyskania pozwolenia na budowę, winno być zgodne z przepisami odrębnymi, szczególnymi, normami branżowymi.

3) Wydanie decyzji o ustaleniu lokalizacji celu publicznego dla omawianej inwestycji jest możliwe z uwagi na zgodność z przepisami odrębnymi.

4) projekt Dec wz wymaga uzgodnień z zarządcami dróg, z organem ds. ochrony gruntów rolnych, ds. melioracji, RDOŚ (obszar chroniony przyrodniczo)

.....
mgr inż. arch. Maria Kielb-Stańczuk
uprawn. do proj. w plan. przestrzennym nr 1334/93

Starogard Gdański, dnia 13.07.2015r.

Starogard Gdański, dnia 24 września 2015 r.

GG.V.6853.33.2015

**BIURO PROJEKTOWANIA I
NADZORU BUDOWLANEGO
MACIEJ DANIEL
UL. WYSPIAŃSKIEGO 18
86-300 GRUDZIĄDZ**

W odpowiedzi na pismo z dnia 14 września 2015 r. (wpływ w dniu 14.09.2015 r.) uzupełnione pismem z dnia 23 września 2015 r. informujemy, iż uzgadniamy przedłożony projekt sieci kanalizacji deszczowej i sanitarnej na terenie nieruchomości oznaczonej ewidencyjnie jako działka nr 157 o pow. 0,01 ha, położonej w obrębie Wielki Bukowiec, gmina Skórcz, stanowiącej zgodnie z zapisami rejestru ewidencji gruntów własność Skarbu Państwa, w ramach opracowywanego projektu budowanego przebudowy drogi powiatowej nr 2719G w miejscowości Wielki Bukowiec, gmina Skórcz, na terenie przedmiotowej nieruchomości według przedłożonej mapy do celów projektowych, pod warunkiem nie pogorszenia istniejącego stanu po zakończeniu inwestycji i odpowiedniego zabezpieczenia obrębu prac z uwagi na bezpieczeństwo w miejscu wykonywania robót.


Z up. STAROSTY
Cezary Wach
Naczelnik Wydziału Geodezji
Katastru i Gosp. Nieruchomości
Geodeta Powiatowy

Kontakt tel.: /0-58/ 76 – 73 – 573.

Otrzymują:

1. Adresat x 1 egz. (ZPO)
2. a/a x 1 egz.

RR. 6341.44.2015
za dowodem doręczenia

Decyzja

Na podstawie art. 122 ust. 1 pkt 1 i 3, art. 140 ust. 1 ustawy z dnia 18 lipca 2001 r. Prawo wodne (Dz. U. 2015 r. poz. 469) i art. 104 ustawy z dnia 14 czerwca 1960 r. Kodeksu postępowania administracyjnego (Dz. U. 2013 r. poz. 267) oraz zarządzenia nr 50/2014 Starosty Starogardzkiego z dnia 9 lipca 2014 r. w sprawie upoważnień do wydawania decyzji administracyjnych, postanowień i zaświadczeń oraz ich podpisywania,

Starosta Starogardzki orzeka:

- I. *Udzielić Powiatowemu Zarządowi Dróg w Starogardzie Gd. pozwoleń wodnoprawnych na:*
 - 1/ odprowadzanie podczyszczonych wód opadowych i roztopowych do ziemi (zbiornik przeciwpożarowy na terenie działki nr 158 – obręb Wielki Bukowiec) z terenu pasa drogowego drogi powiatowej nr 2719G o powierzchni 0,41 ha (działka nr 601 – obręb Wielki Bukowiec), gm. Skórcz w ilości $Q_{max} = 62,17$ l/s,
 - 2/ wykonanie wylotu wód opadowych i roztopowych do zbiornika przeciwpożarowego na terenie działki nr 158 – obręb Wielki Bukowiec o średnicy DN 400 mm w miejscu o następujących współrzędnych geograficznych: $53^{\circ} 49' 14,21''$ szerokości geograficznej północnej i $18^{\circ} 28' 01,21''$ długości geograficznej wschodniej,
- II. *Zobowiązać Stronę do:*
 - 1/ wykonania wylotu zgodnie z operatem wodnoprawnym i projektem technicznym,
 - 2/ prowadzenia dokumentacji eksploatacyjnej (książka dokumentacji czyszczeń studzienek kontrolnych), w której notowany będzie termin czyszczenia, a na odbiór osadów należy zawrzeć umowę z przedsiębiorstwem posiadającym stosowne pozwolenie na gospodarkę odpadami,
 - 3/ wykonywania przeglądów eksploatacyjnych urządzeń oczyszczających co najmniej dwa razy w roku,
 - 4/ pokrycia ewentualnych szkód w stosunku do osób trzecich powstałych w związku z prowadzonymi pracami związanymi z niniejszą inwestycją.
- III. Pozwolenia wodnoprawnego określonego w pkt. I. 1 udzielić Stronie do dnia 14.10.2025 r.
- IV. Niniejsza decyzja została przygotowana w oparciu o:
 - „Operat wodnoprawny na wykonanie wylotu do istniejącego zbiornika oraz odprowadzanie wód opadowych i roztopowych z terenu drogi powiatowej nr 2719G do gruntu – działka nr 158 obręb Wielki Bukowiec” opracowany przez Biuro Projektowania i Nadzoru Budowlanego – wrzesień 2015 r.
- V. Pozwolenie wodnoprawne nie rodzi praw do nieruchomości i urządzeń koniecznych do jego realizacji oraz nie narusza prawa własności i uprawnień osób trzecich przysługujących wobec tych nieruchomości i urządzeń.

Uzasadnienie

Starosta Starogardzki wszczął postępowanie administracyjne na wniosek Biura Projektowego i Nadzoru Budowlanego z siedzibą w Grudziądzu występującego w imieniu Powiatowego Zarządu Dróg w Starogardzie Gd. w sprawie udzielenia pozwoleń wodnoprawnych na:

- 1/ odprowadzanie podczyszczonych wód opadowych i roztopowych do ziemi (zbiornik przeciwpożarowy na terenie działki nr 158 – obręb Wielki Bukowiec) z terenu pasa drogowego drogi powiatowej nr 2719G o powierzchni 0,41 ha (działka nr 601 – obręb Wielki Bukowiec), gm. Skórcz w ilości $Q_{max} = 62,17$ l/s,
- 2/ wykonanie wylotu wód opadowych i roztopowych do zbiornika przeciwpożarowego na terenie działki nr 158 – obręb Wielki Bukowiec o średnicy DN 400 mm w miejscu o następujących współrzędnych geograficznych: $53^{\circ} 49' 14,21''$ szerokości geograficznej północnej i $18^{\circ} 28' 01,21''$ długości geograficznej


Korzystanie z wód polegające na wprowadzaniu podczyszczonych wód opadowych i roztopowych do ziemi oraz wykonanie wylotu, nie narusza ustaleń wynikających z planu gospodarowania wodami na obszarze dorzecza Wisły zatwierdzonego przez Prezesa Rady Ministrów w dniu 22 lutego 2011 r. (MP nr 49, poz. 549). Realizowana przez Powiatowy Zarząd Dróg gospodarka ściekowa nie stanowi ryzyka nie osiągnięcia celów środowiskowych oraz pozostałych ustaleń art. 125 ustawy z dnia 18 lipca 2001 r. Prawo wodne (Dz. U. 2015 r. poz. 469).

Po przeanalizowaniu załączonego do wniosku „Operatu wodnoprawnego” stwierdzono, że nie ma przeszkód do wydania pozwoleń wodnoprawnych zgodnie z wnioskiem, w związku z czym orzeczono jak w sentencji decyzji.

Pouczenie:

Starosta Starogardzki informuje, że w związku z art. 135 pkt 3 ustawy z dnia 18 lipca 2001 r. Prawo wodne (Dz. U. 2015 r. poz. 145) pozwolenie wodnoprawne wygasa jeżeli: „zakład nie rozpoczął wykonywania urzędzeń wodnych w terminie 3 lat od dnia, w którym pozwolenie na wykonanie tych urzędzeń stało się ostateczne”.

Od niniejszej decyzji służy Stronom odwołanie do Dyrektora Regionalnego Zarządu Gospodarki Wodnej w Gdańsku, ul. Ks. Rogaczewskiego 9/19, 80-804 Gdańsk za pośrednictwem Starosty Starogardzkiego w terminie 14 dni od dnia jej doręczenia.

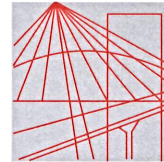


Z up. Starosty
Jerzy Komorowski
 Naczelnik Wydziału Rozwoju
 Obszarów Wiejskich i Rolnictwa

Otrzymują:

- 1/ Biuro Projektowania i Nadzoru Budowlanego, ul. Paderewskiego 16, 86-300 Grudziądz.
- 2/ Zarząd Dróg Powiatowych w Starogardzie Gd., ul. Mickiewicza 9, 83-200 Starogard Gd.
- 3/ Gmina Wiejska Skórcz, ul. Dworcowa 6, 83-220 Skórcz.
- 4/ A/a.

Zwolniono z opłaty skarbowej na podstawie art. 7 pkt 3 ustawy z dnia 16 listopada 2006 r. O opłacie skarbowej (Dz. U. Nr 225 poz. 1635).



P O L S K A
I Z B A
I N Ż Y N I E R Ó W
B U D O W N I C T W A

Bydgoszcz 2015-01-13

(miejscowość, data)

Toruń, dnia 24.09.1992r.

Urząd Miejski w Toruniu
Pieczęć

Nr GP.I.7342/129/TO/92

DECYZJA O STWIERDZENIU PRZYGOTOWANIA ZAWODOWEGO

DO PEŁNIENIA SAMODZIELNYCH FUNKCJI TECHNICZNYCH W BUDOWNICTWIE

Na podstawie § 5 ust.1, § 7 i § 13 ust.1 pkt.4 lit."a" rozporządzenia Ministra Gospodarki Terenowej i Ochrony Środowiska z dnia 20 lutego 1975 r. w sprawie samodzielnych funkcji technicznych w budownictwie (Dz.U.Nr 8,poz.48,z 1975 r. z późn. zmianami)

stwierdza się, że:

Pan(1) MACIEJ DANIEL

tytuł naukowy-zawodowy: mgr inż.inżynierii środowiska

urodzony(a) dnia 13 kwietnia 1962 r. w Grudziądzu

posiada przygotowanie zawodowe upoważniające do wykonywania samodzielnej funkcji projektanta oraz kierownika budowy i robót w specjalności instalacyjno-inżynierskiej

w zakresie sieci i instalacji sanitarnych

Pan(1) MACIEJ DANIEL jest upoważniony(a) do:

1. Sporządzania projektów sieci wodociagowych, kanalizacyjnych, cieplnych i gazowych uzbrojenia terenu oraz projektów instalacji sanitarnych.
2. Kierowania, nadzorowania i kontrolowania budowy i robót, kierowania i kontrolowania wytwarzania konstrukcyjnych elementów sieci i instalacji oraz oceniania i badania stanu technicznego w zakresie sieci wodociagowych, kanalizacyjnych, cieplnych i gazowych uzbrojenia terenu, a także w zakresie instalacji sanitarnych.

Otrzymują:

1. Pan Maciej Daniel

ul. Wyspiańskiego 18 - Grudziądz

2. a/a



[Signature]
mgr inż. *[Name]*
Zastępca Dyrektora
Główny Inżynier Techniczny
(podpis i pieczęć)

Opłatę skarbową w wysokości
30.222,- zł pobrano
i skasowano na kopii decyzji.

Zaświadczenie

Pan/Pani **DANIEL MACIEJ**

miejsce zamieszkania

86-300 GRUDZIĄDZ

UL. S. WYSPIAŃSKIEGO 18

jest członkiem Kujawsko-Pomorskiej

Okręgowej Izby Inżynierów Budownictwa

o numerze ewidencyjnym

KUP/IS/0352/01

i posiada wymagane ubezpieczenia od odpowiedzialności cywilnej.

Niniejsze zaświadczenie jest ważne od dnia 2015-02-01

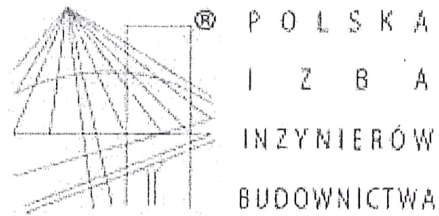
do dnia 2016-01-31

**KUJAWSKO POMORSKA OKRĘGOWA
IZBA INŻYNIERÓW BUDOWNICTWA
w BYDGOSZCZY**
85-030 BYDGOSZCZ, ul. B. Rumińskiego 6
tel. 52 366 70 50 • fax 52 366 70 59

PRZEWODNICZĄCY
Rady Okręgowej Izby

[Signature]
prof. dr hab. inż. Adam Podhorecki

(pieczęć i podpis przewodniczącego)



Zaświadczenie

o numerze weryfikacyjnym:

KUP-IP1-39C-GX5 *

Pan Karol Stanowski o numerze ewidencyjnym KUP/IS/0167/10
adres zamieszkania ul. Śniadeckich 36/41, 86-300 Grudziądz
jest członkiem Kujawsko-Pomorskiej Okręgowej Izby Inżynierów Budownictwa i posiada
wymagane ubezpieczenie od odpowiedzialności cywilnej.
Niniejsze zaświadczenie jest ważne do dnia 2016-07-31.

Zaświadczenie zostało wygenerowane elektronicznie i opatrzone bezpiecznym podpisem elektronicznym weryfikowanym przy pomocy ważnego kwalifikowanego certyfikatu w dniu 2015-07-21 roku przez:

Adam Podhorecki, Przewodniczący Rady Kujawsko-Pomorskiej Okręgowej Izby Inżynierów Budownictwa.

(Zgodnie art. 5 ust 2 ustawy z dnia 18 września 2001 r. o podpisie elektronicznym (Dz. U. 2001 Nr 130 poz. 1450) dane w postaci elektronicznej opatrzone bezpiecznym podpisem elektronicznym weryfikowanym przy pomocy ważnego kwalifikowanego certyfikatu są równoważne pod względem skutków prawnych dokumentom opatrzonym podpisami własnoręcznymi.)

* Weryfikację poprawności danych w niniejszym zaświadczeniu można sprawdzić za pomocą numeru weryfikacyjnego zaświadczenia na stronie Polskiej Izby Inżynierów Budownictwa www.piib.org.pl lub kontaktując się z biurem właściwej Okręgowej Izby Inżynierów Budownictwa.



Sygn. akt: KUPOIIB/KK-0054-0009/10

Bydgoszcz, dnia 11 czerwca 2010 r.

DECYZJA

Na podstawie art. 24 ust. 1 pkt 2 ustawy z dnia 15 grudnia 2000 r. o samorządach zawodowych architektów, inżynierów budownictwa oraz urbanistów (Dz. U. z 2001 r. Nr 5, poz. 42, z późn. zm.), art. 13 ust. 1 pkt 1 i ust. 2, art. 14 ust. 1 pkt 4 i ust. 3 pkt 1 ustawy z dnia 7 lipca 1994 r. Prawo budowlane (Dz. U. z 2006 r. Nr 156, poz. 1118, z późn. zm.) oraz § 11 ust. 1 pkt 1 rozporządzenia Ministra Transportu i Budownictwa z dnia 28 kwietnia 2006 r. w sprawie samodzielnych funkcji technicznych w budownictwie (Dz. U. z 2006 r. Nr 83, poz. 578, z późn. zm.) w związku z art. 104 Kodeksu postępowania administracyjnego (Dz. U. z 2000 r. Nr 98, poz. 1071, z późn. zm.)

**Okręgowa Komisja Kwalifikacyjna
n a d a j e**

Panu Karolowi Stanowskiemu
magistrowi inżynierowi o kierunku inżynieria środowiska
urodzonemu dnia 06 sierpnia 1983 r. w Grudziądzu

UPRAWNIENIA BUDOWLANE

numer ewidencyjny KUP/0057/POOS/10

**do projektowania bez ograniczeń
w specjalności instalacyjnej w zakresie sieci, instalacji i urządzeń
ciepłych, wentylacyjnych, gazowych, wodociągowych i kanalizacyjnych**

UZASADNIENIE

W związku z uwzględnieniem w całości żądania strony, na podstawie art. 107 § 4 K.p.a. odstępuje się od uzasadnienia decyzji. Zakres nadanych uprawnień budowlanych wskazano na odwrocie decyzji.

Pouczenie

Od niniejszej decyzji służy odwołanie do Krajowej Komisji Kwalifikacyjnej Polskiej Izby Inżynierów Budownictwa w Warszawie, za pośrednictwem Okręgowej Komisji Kwalifikacyjnej KUPOIIB w Bydgoszczy w terminie 14 dni od dnia jej doręczenia.

Skład Orzekający
Okręgowej Komisji Kwalifikacyjnej

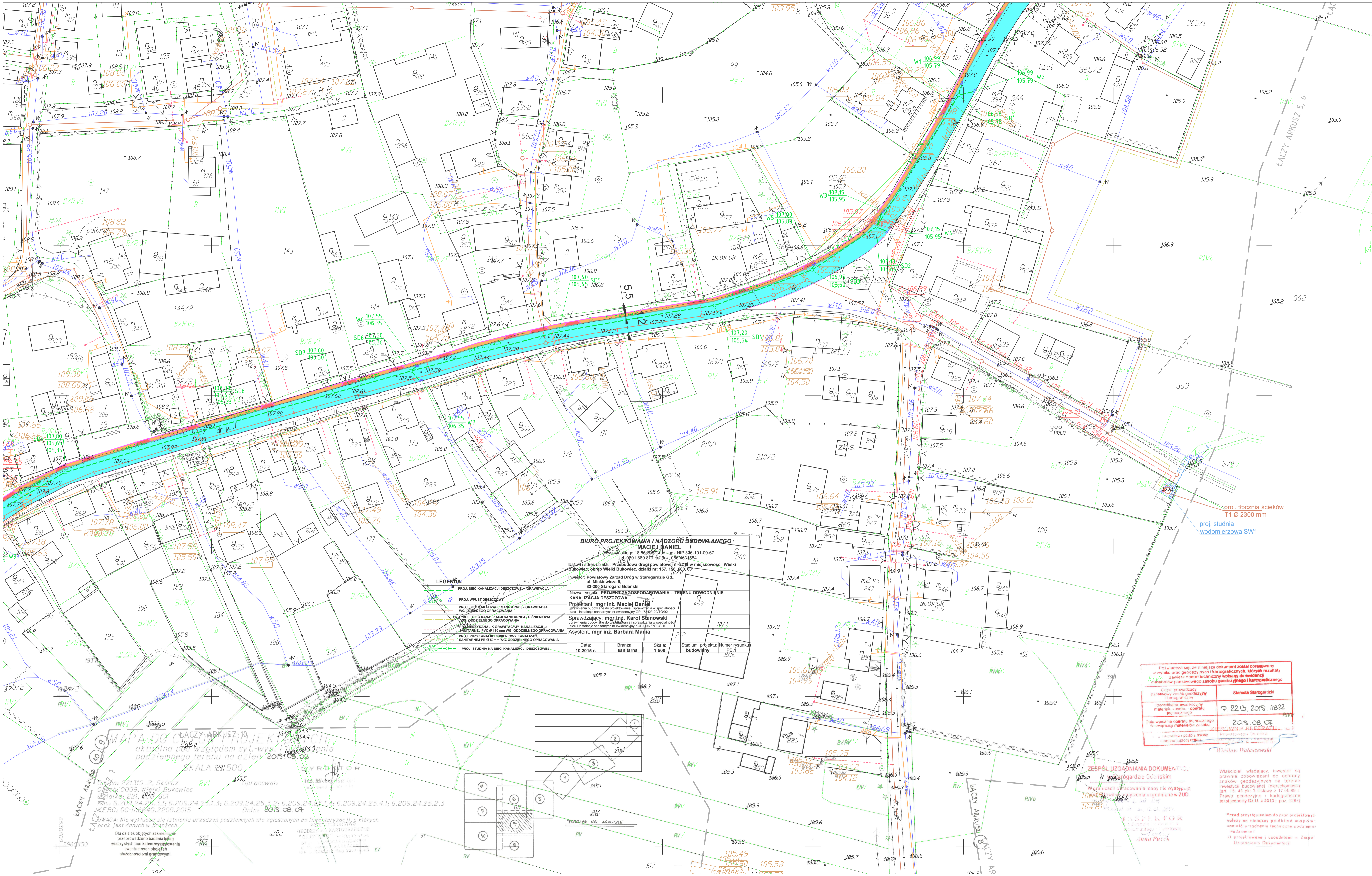
mgr inż. Jacek Kolodziej

inż. Wojciech Klatecki

inż. Franciszek Szypliński

- Otrzymują:
1. Pan Karol Stanowski
ul. Śniadeckich 36/41
86-300 Grudziądz
 2. Okręgowa Rada Izby
 3. Główny Inspektor
Nadzoru Budowlanego
 4. a/a





BIURO PROJEKTOWANIA I NADZÓRU BUDOWLANEGO
MACIEJ DANIEL

ul. Mickiewicza 9, 83-200 Starogard Gdański
tel. 061 889 879 tel. fax. 0564631584
Najbliższy adres obiektu: Przebudowa drogi powiatowej nr 2219 w miejscowości Wielki Bukowiec, obręb Wielki Bukowiec, działki nr: 157, 199, 210, 601

Investor: Powiatowy Zarząd Dróg w Starogardzie Gd., ul. Mickiewicza 9, 83-200 Starogard Gdański

Nazwa rysunku: PROJEKT ZAGOSPODAROWANIA - TERENU ODWODNIENIE KANALIZACJA DESZCZOWA
Projektant: mgr inż. Maciej Daniel
Sprawdzający: mgr inż. Karol Stanowski
Asystent: mgr inż. Barbara Manja

Data: 10.2015 r. Branża: sanitarna Skala: 1:500 Stadium projektu: Numer rysunku: PB.1

LEGENDA:

	PROJ. SIĘĆ KANALIZACJI DESZCZOWEJ - GRAWITACJA
	PROJ. WPUSZ DESZCZOWY
	PROJ. SIĘĆ KANALIZACJI SANITARNEJ - GRAWITACJA WŁ. GOSPODARSTWA OPRACOWANIA
	PROJ. SIĘĆ KANALIZACJI SANITARNEJ - CIŚNIENIOWA WŁ. GOSPODARSTWA OPRACOWANIA
	PROJ. PRZEKANALIK GRAWITACYJNY KANALIZACJI SANITARNEJ PE Ø 150 mm WŁ. ODDZIELNEGO OPRACOWANIA
	PROJ. PRZEKANALIK CIŚNIENIOWY KANALIZACJI SANITARNEJ PE Ø 150 mm WŁ. ODDZIELNEGO OPRACOWANIA
	PROJ. STUDIUM SIĘCI KANALIZACJI DESZCZOWEJ

MAPA DO ŁĄCZY ARKUSZ 10
aktualna pod względem syt.-wys. i 100% planu podziernego terenu na dzień 2015.08.06
SKALA 1:201500

Opracował: inż. Maciej Daniel
Data: 2015.08.09
Działka: 221310.2, Skórcz 01009, Wielki Bukowiec 02010, 221.1072.601
Km.: 6.209.24.25.3.1; 6.209.24.25.1.3; 6.209.24.25.3.2; 6.209.24.25.1.4; 6.209.24.25.4.1; 6.209.24.25.2.3
KRG: GG-118.440.2209.2015

WAGA: Nie wykazuje się istnienia urządzeń podziemnych nie zgłoszonych do inwentaryzacji, o których brak jest danych w brzożach.
Dla działek objętych zakresem nie przeprowadzono badania kątów wierzchołków pod kątem występowania ewentualnych obciążen skutecznymi grubościami.

Przekazuję się, że niniejszy dokument został opracowany w wyniku prac geodezyjnych i kartograficznych, których rezultaty zawiera niniejszy dokument techniczny wpisany do ewidencji i listy ewidencji państwowego zasobu geodezyjnego i kartograficznego

Łączy prowadzący państwową służbę geodezyjną i kartograficzną	Szatara Stanowiczki
Opisany materiał operacji technicznej	P. 22.15.2015.1822
Data wpisania operacji technicznej do ewidencji i listy ewidencji państwowego zasobu geodezyjnego i kartograficznego	2015.08.09
Opisany materiał operacji technicznej	WIEŚLAW REPERATUŁ

Wiesław Halażewski

ZESPÓŁ UZGADNIANIA DOKUMENTACJI
Właściciel, władający inwestor są prawnie zobowiązani do ochrony znaków geodezyjnych na terenie inwestycji budowlanej (nieruchomości) (art. 15, 48 pkt 3 Ustawy z 17.05.99 r. Prawo geodezyjne i kartograficzne tekst jednolity Dz.U. z 2010 r. poz. 1287)

INSPEKTOR
Anna Pucka

MAPA DO CELÓW PROJEKTOWYCH
aktualna pod względem syt.-wys. i uzbrojenia
podziemnego terenu na dzień 2015.08.06

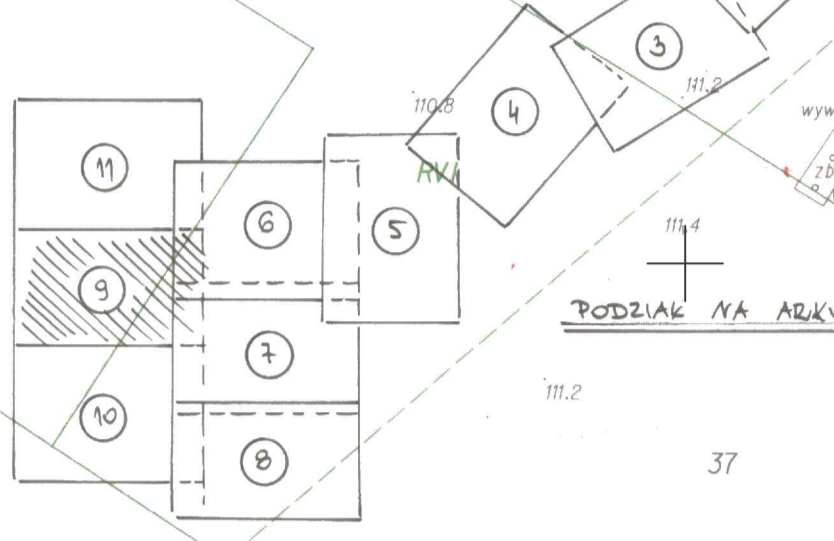
SKALA 1 : 500

DYREKTOR

Gmina: 221310-2, Skórcz
Obręb: 0009, Wielki Bukowiec
Działka: 221, 600, 601
Km.: 6.209.24.25.3.1; 6.209.24.25.1.3; 6.209.24.25.3.2; 6.209.24.25.1.4; 6.209.24.25.1.2; 6.209.24.25.1.1
KERG: GG-11.6640.2209.2015
Dnia: 2015.08.07

UWAGA: Nie wyklucza się istnienia urządzeń podziemnych nie zgłoszonych do Inwentaryzacji, o których brak jest danych w branżach.

Dla działek objętych zakresem nie przeprowadzono badania i obliczeń wyciecznych pod kątem występowania ewentualnych obciążeń służebnościami gruntowymi.



Przebieg linii, że inżynierski dokument został opracowany w wyniku prac geodezyjnych kartograficznych, których rezultaty zawiera operat techniczny wpisany do ewidencji materiałów planimetrycznych zapisu geodezyjnego i kartograficznego.	Starosta Starogardzki
Opis prowadzący planimetryczny zapis geodezyjny i kartograficzny	7.22.15.2015.18.22
Identyfikator ewidencyjny planimetryczny zapisu geodezyjnego i kartograficznego	2015.08.07
Data wpisania operatu technicznego do ewidencji materiałów zapisu geodezyjnego i kartograficznego	
Identyfikator osoby	
Podpis organu	

ZESPÓŁ UZGADNIANIA DOKUMENTACJI
w Starogardzie Gdańskim

W granicach opracowania mapy inżynierskiej następujące urządzenie:

projekt budowy drogi powiatowej nr 2719 w miejscowości Wielki Bukowiec, obręb Wielki Bukowiec, działki nr: 157, 158, 600, 601

Starogard, ul. 20 K.01.2015.

INSPEKTOR
Zaopiniowanie i nadzór nad realizacją projektu
Anna Pucek

BIURO PROJEKTOWANIA I NADZORU BUDOWLANEGO
MACIEJ DANIEL
ul. Wyspiańskiego 18 86-300 Grudziądz NIP: 876-101-09-67
tel. 0601 889 879 tel./fax: 056/4631684

Nazwa i adres obiektu: Przebudowa drogi powiatowej nr 2719 w miejscowości Wielki Bukowiec, obręb Wielki Bukowiec, działki nr: 157, 158, 600, 601

Investor: Powiatowy Zarząd Dróg w Starogardzie Gd., ul. Mickiewicza 9, 83-200 Starogard Gdański

Nazwa rysunku: PROJEKT ZAGOSPODAROWANIA TERENU - ODWODNIENIE KANALIZACJA DESZCZOWA

Projektant: mgr inż. Maciej Daniel
uprawnienia budowlane do projektowania i sprawdzania w specjalności sieci i instalacje sanitarnych nr ewidencyjny 0317342/1010302

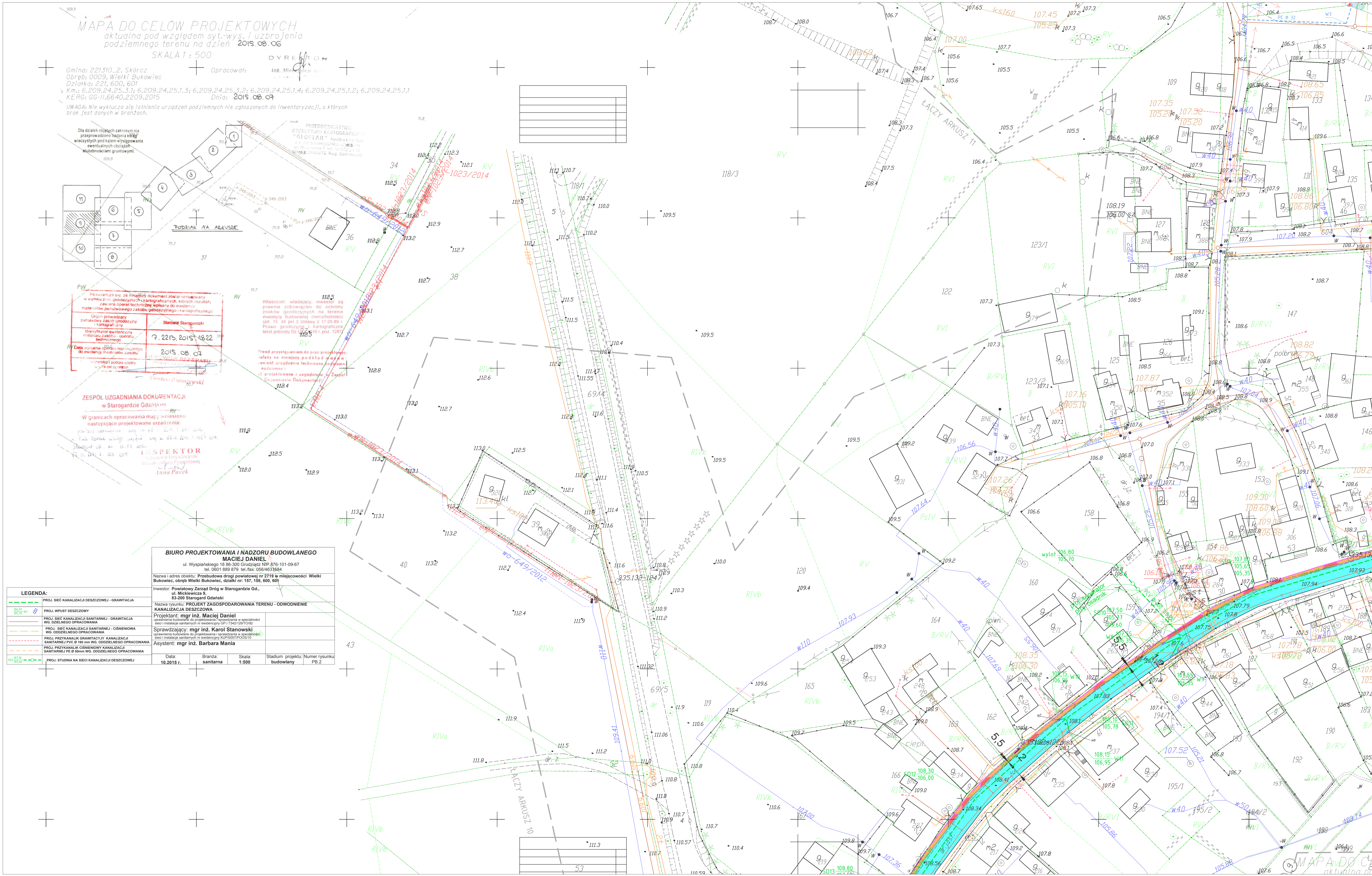
Sprawdzający: mgr inż. Karol Stanowski
uprawnienia budowlane do projektowania i sprawdzania w specjalności sieci i instalacje sanitarnych nr ewidencyjny 410002/0304010

Asystent: mgr inż. Barbara Mania

Data: 10.2015 r.
Branża: sanitarna
Skala: 1:500
Stadium projektu: Numer rysunku: budowlany PB.2

LEGENDA:

	PROJ. SIEĆ KANALIZACJI DESZCZOWEJ - GRAWITACJA
	PROJ. WPŁYW DESZCZOWY
	PROJ. SIEĆ KANALIZACJI SANITARNEJ - GRAWITACJA WG. DZIELNEGO OPACOWANIA
	PROJ. SIEĆ KANALIZACJI SANITARNEJ - CIŚNIENIOWA WG. DZIELNEGO OPACOWANIA
	PROJ. PRZYKANALIK GRANICZNY KANALIZACJI SANITARNEJ PVC Ø 160 mm WG. DZIELNEGO OPACOWANIA
	PROJ. PRZYKANALIK CIŚNIENIOWY KANALIZACJI SANITARNEJ PE Ø 50mm WG. DZIELNEGO OPACOWANIA
	PROJ. STUDIA NA SIECI KANALIZACJI DESZCZOWEJ



MAPA DO CELÓW PROJEKTOWYCH
aktualna pod względem syt.-wys. i uzbrojenia
podziemnego terenu na dzień 2015.08.06

MAPA DO CELOW PROJEKTOWYCH
aktualna pod względem syt., wys. i uzbrojenia
podziemnego terenu na dzień 2015.08.06

SKALA 1 : 500

DYREKTOR

Gmina: 221310.2, Skórcz
Obręb: 0009, Wielki Bukowiec
Działka: 221, 600, 601
Km.: 6.209.24.25.3.3; 6.209.24.25.3.1; 6.209.24.25.3.4; 6.209.24.25.3.2
KERG: GG-II.6640.2209.2015
Dnia: 2015.08.07

UWAGA: Nie wyklucza się istnienia urządzeń podziemnych nie zgłoszonych do inwentaryzacji, o których brak jest danych w branżach.

Dla działek objętych zakresem nie przeprowadzono badania krajów wiejskich pod kątem występowania ewentualnych obciążeń służebnościami gruntowymi.

PRZEDSIĘWZIĘCIE
GEODEZYJNO-KARTOGRAFICZNE
"GEOSTAZJA" - 14 11 14 14
ul. Rybacka 3, 83-200 Starogard Gdański
NIP: 525-010-11-14

ZESPÓŁ UZGADNIANIA DOKUMENTACJI
w Starogardzie Gdańskim

W granicach opracowania mapy nie występują projektowane urządzenia uzgodnione w ZUD.

INSPEKTOR
Zespołu Uzgadniania
Dokumentacji Projektowej
Anna Pucek

Ponieważ niniejszy dokument został opracowany w wyniku prac geodezyjnych i kartograficznych, których rezultaty, zawiera operat techniczny wpisany do ewidencji materiałów państwowego zasobu geodezyjnego i kartograficznego	
Organ prowadzący państwowy zasób geodezyjny i kartograficzny	Starosta Starogardzki
Miejscowość ewidencyjny materiał zasobu - operatu technicznego	P. 2215, 2015, 1622
Data wpisania operatu technicznego do ewidencji materiałów zasobu geodezyjnego i kartograficznego	2015.08.07
Podpis i pieczęć kierownika operatu technicznego	Kierownik operatu technicznego Dorota Wójcik

Włodzisław Włodzisławski

Właściciel, władający, inwestor są prawnie zobowiązani do ochrony znaków geodezyjnych na terenie inwestycji budowlanej (nieruchomości) art. 15, 48 pkt 3 Ustawy z 17.09.99 r. Prawo geodezyjne i kartograficzne tekst jednolity Dz. U. z 2010 r. poz. 1287)

Przed przystąpieniem do prac projektowych należy na niniejszy podkład mapy wnieść urządzenia techniczne podziemne:

a) projektowane i uzgodnione w Zespole Uzgadniania Dokumentacji

LEGENDA:

	PROJ. SIĘĆ KANALIZACJI DESZCZOWEJ - GRAWITACJA
	PROJ. WPUST DESZCZOWY
	PROJ. SIĘĆ KANALIZACJI SANITARNEJ - GRAWITACJA WG. ODZIELNEGO OPRACOWANIA
	PROJ. SIĘĆ KANALIZACJI SANITARNEJ - CIŚNIENIOWA WG. ODZIELNEGO OPRACOWANIA
	PROJ. PRZYKANALIK GRAWITACYJNY KANALIZACJI SANITARNEJ PVC Ø 160 mm WG. ODZIELNEGO OPRACOWANIA
	PROJ. PRZYKANALIK CIŚNIENIOWY KANALIZACJI SANITARNEJ PE Ø 80 mm WG. ODZIELNEGO OPRACOWANIA
	PROJ. STUDIUM NA SIĘCI KANALIZACJI DESZCZOWEJ

BIURO PROJEKTOWANIA I NADZORU BUDOWLANEGO
MACIEJ DANIEL
ul. Wyspiańskiego 16 86-300 Grudziądz NIP 876-101-09-67
tel. 0501 889 879 tel./fax. 0564631584

Nazwa i adres obiektu: Przebudowa drogi powiatowej nr 2719 w miejscowości Wielki Bukowiec, obręb Wielki Bukowiec, działki nr: 157, 158, 600, 601

Inwestor: Powiatowy Zarząd Dróg w Starogardzie Gd., ul. Mickiewicza 9, 83-200 Starogard Gdański

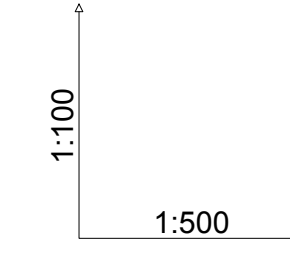
Nazwa rysunku: PROJEKT ZAGOSPODAROWANIA - TERENU ODWODNIENIA KANALIZACJA DESZCZOWA

Projektant: mgr inż. Maciej Daniel
uprawnienia budowlane do projektowania i nadzoru w specjalności sieci i instalacje sanitarnych nr ewidencyjny GP.17342129/T092

Sprawdzający: mgr inż. Karol Stanowski
uprawnienia budowlane do projektowania i nadzoru w specjalności sieci i instalacje sanitarnych nr ewidencyjny KUP.0057/P005-10

Asystent: mgr inż. Barbara Mania

Data:	10.2015 r.	Bransz:	sanitarna	Skala:	1:500	Stadium projektu/ Numer rysunku budowlany:	PB.3
-------	------------	---------	-----------	--------	-------	--------------------------------------------	------



Poziom porównawczy 96,00 m n.p.m.

Rzędna terenu istniejącego	106,99	106,99	107,10	106,95	107,20	107,40	107,40	107,50	107,60	107,80	107,80	107,98	107,80	107,50	107,38	107,27	106,80
Rzędna dna kanału	105,79	105,75	105,66	105,60	105,54	105,45	105,44	105,36	105,30	105,28	105,26	105,23	105,35	105,61	105,75	105,73	105,70
Rzędna dna studzienki	105,00	105,75	105,66	105,60	105,54	105,45	105,44	105,36	105,30	105,28	105,26	105,23	105,35	105,61	105,75	105,73	105,70
Zagłębienie dna kanału [m]	1,20	1,20	1,44	1,35	1,66	1,95	2,14	2,30	2,77	2,57	2,45	2,15	1,90	1,73	1,54	1,47	1,10
Odległości [m]	4,20	51,60	25,90	34,60	52,50	50,70	27,00	40,90	51,90	27,90	21,40	2,50	8,40				
Średnice, materiał	250×7,3 PVC-U_SDR34_I		0,2 % PVC-U_SDR34_I		400×11,7 PVC-U_SDR34_I		0,2 % PVC-U_SDR34_I		0,2 % PVC-U_SDR34_I		0,2 % PVC-U_SDR34_I		0,2 % PVC-U_SDR34_I		0,3 % PVC-U_SDR34_I		
Długość trasy [m]	0,00	4,20	54,70	81,70	116,30	168,80	213,70	246,50	260,80	269,20	287,40	339,30	356,45	364,30	378,95	388,60	399,50

Spadek 20‰

PVC-U_SDR34_I

W1

SD1

SD2

SD3

SD4

SD5

SD6

SD7

SD8

SD9

SD10

wy/ot

BIURO PROJEKTOWANIA I NADZORU BUDOWLANEGO
MACIEJ DANIEL
 ul. Paderewskiego 16, 86-300 Grudziądz NIP 876-101-09-67
 tel. 0601 889 879 tel./fax. 056/4662072

Nazwa i adres obiektu: **Przebudowa drogi powiatowej nr 2719 w miejscowości Wielki Bukowiec, obręb Wielki Bukowiec, działki nr: 157, 158, 600, 601**

Investor: **Powiatowy Zarząd Dróg w Starogardzie Gd., ul. Mickiewicza 9, 83-200 Starogard Gdański**

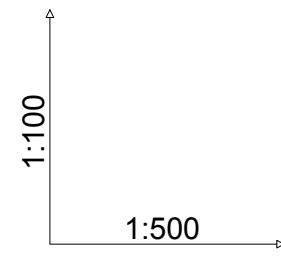
Nazwa rysunku: **PROFIL PODŁUŻNY KANALIZACJI DESZCZOWEJ**

Projektant: **mgr inż. Maciej Daniel**
 uprawnień budowlanych do projektowania i sprawdzania w specjalności sieci i instalacje sanitarnych nr ewidencyjny GP.1.7342/129/TO/92

Sprawdzający: **mgr inż. Karol Stanowski**
 uprawnień budowlanych do projektowania i sprawdzania w specjalności sieci i instalacje sanitarnych nr ewidencyjny KUB/0037/POOS/10

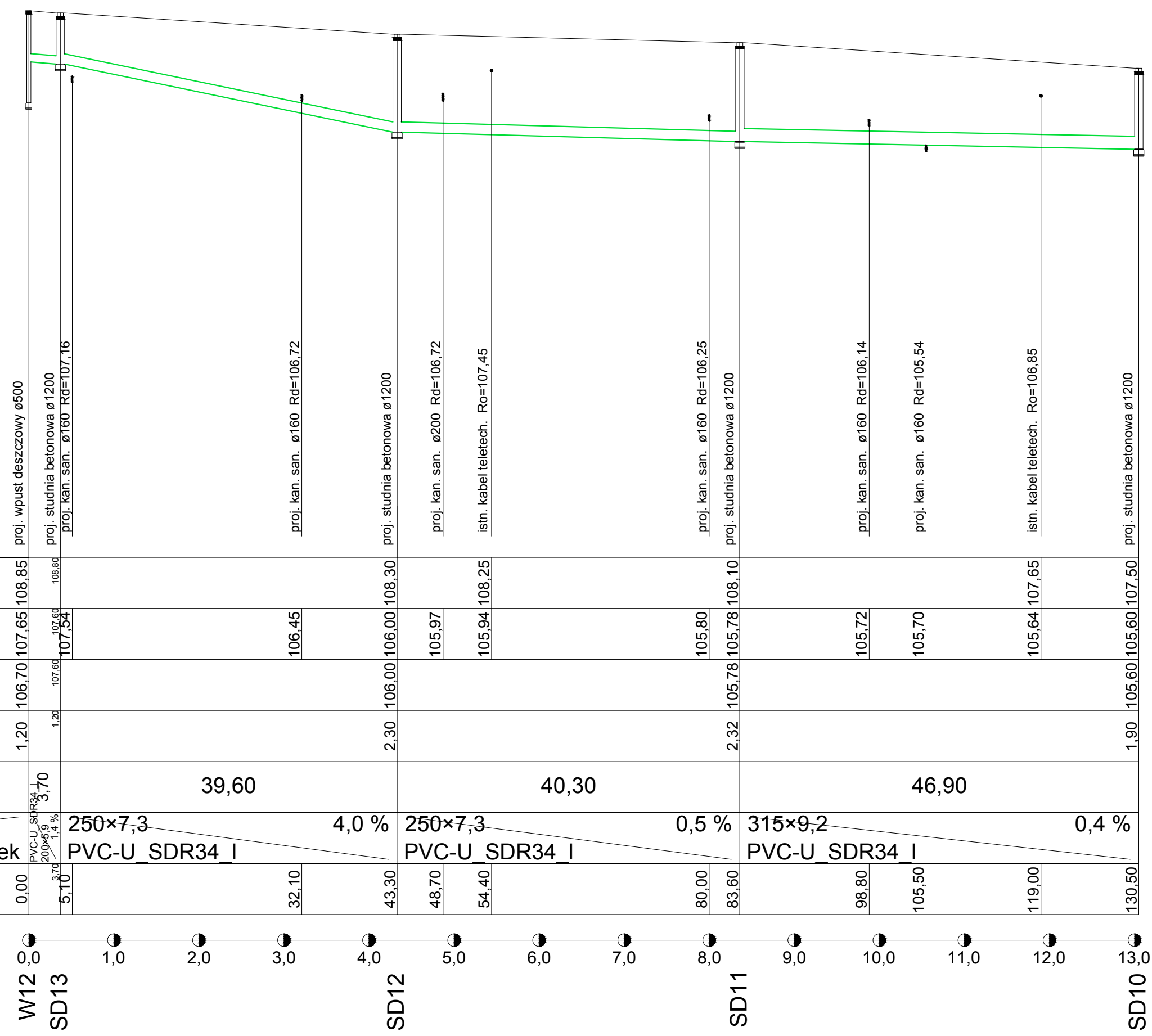
Asystent: **mgr inż. Barbara Mania**

Data: 10.2015 r.	Branża: sanitarna	Skala: 1:500/100	Stadium projektu: budowlany	Numer rysunku: PB.4
---------------------	----------------------	---------------------	--------------------------------	------------------------



Poziom porównawczy 96,00 m n.p.m.

Rzędna terenu istniejącego		108,85	108,80		108,30		108,25		108,10		107,65		107,50
Rzędna dna kanału		107,65	107,54	106,45	106,00	105,97	105,94	105,80	105,78	105,72	105,70	105,64	105,60
Rzędna dna studzienki		106,70	107,65		106,00			105,78				105,60	107,50
Zagłębienie dna kanału [m]		1,20	1,20		2,30			2,32				1,90	
Odległości [m]			3,70	39,60		40,30		46,90					
Średnice, materiał		PVC-U SDR34 I	250×7,3	4,0 %	250×7,3	0,5 %	315×9,2	0,4 %					
Długość trasy [m]		0,00	3,70	32,10	43,30	48,70	54,40	80,00	83,60	98,80	105,50	119,00	130,50



BIURO PROJEKTOWANIA I NADZORU BUDOWLANEGO
MACIEJ DANIEL
 ul. Paderewskiego 16, 86-300 Grudziądz NIP 876-101-09-67
 tel. 0601 889 879 tel./fax. 056/4662072

Nazwa i adres obiektu: **Przebudowa drogi powiatowej nr 2719 w miejscowości Wielki Bukowiec, obręb Wielki Bukowiec, działki nr: 157, 158, 600, 601**

Inwestor: **Powiatowy Zarząd Dróg w Starogardzie Gd., ul. Mickiewicza 9, 83-200 Starogard Gdański**

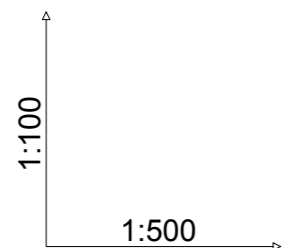
Nazwa rysunku: **PROFIL PODŁUŻNY KANALIZACJI DESZCZOWEJ**

Projektant: **mgr inż. Maciej Daniel**
uprawnienia budowlane do projektowania i sprawdzania w specjalności sieci i instalacje sanitarnych nr ewidencyjny GP.1 7342/129/TO/92

Sprawdzający: **mgr inż. Karol Stanowski**
uprawnienia budowlane do projektowania i sprawdzania w specjalności sieci i instalacje sanitarnych nr ewidencyjny KUP/0057/POOS/10

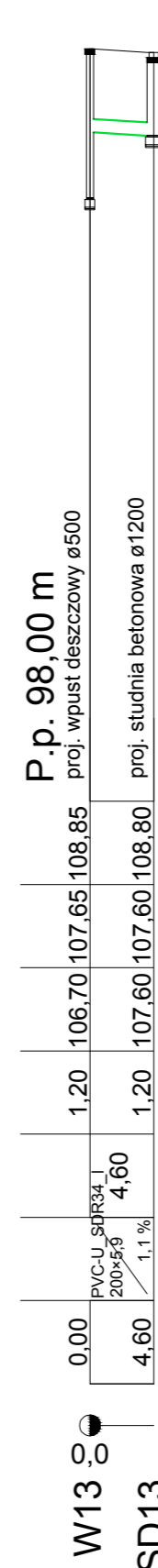
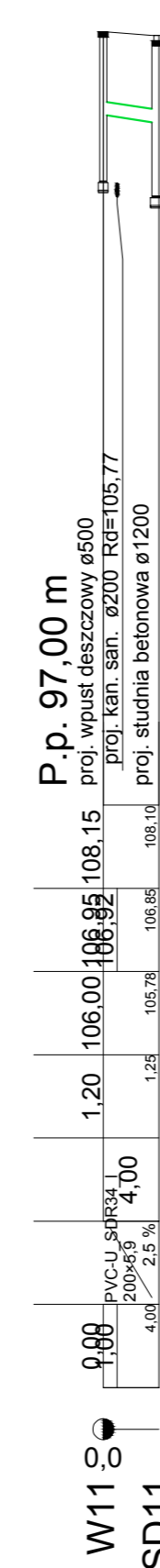
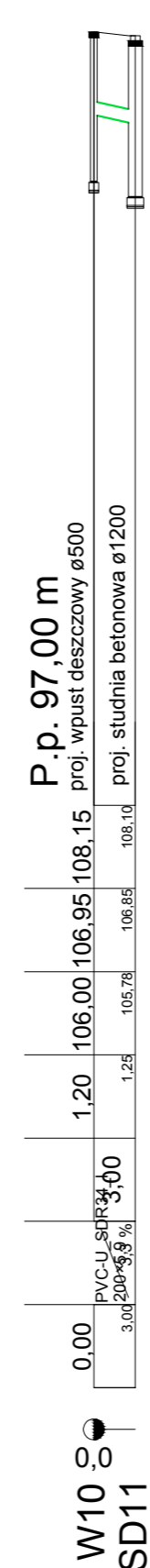
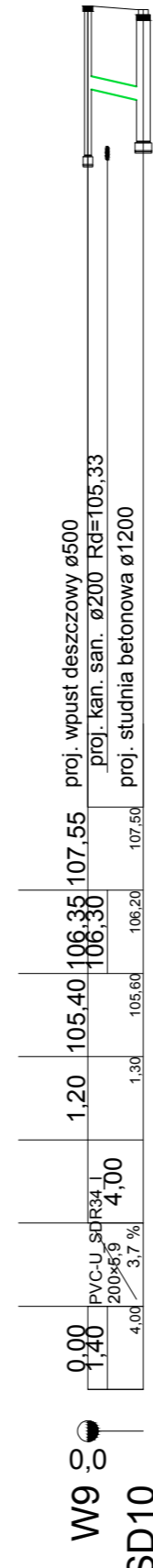
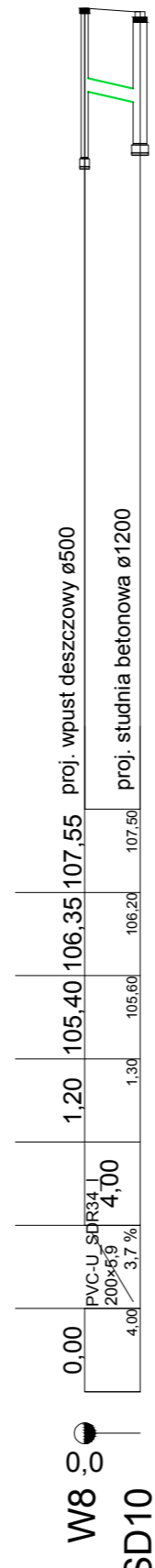
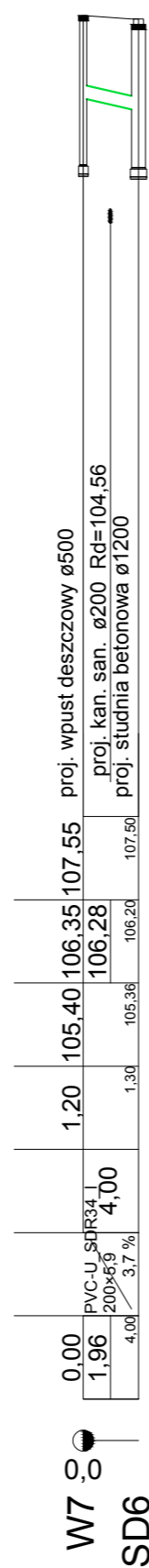
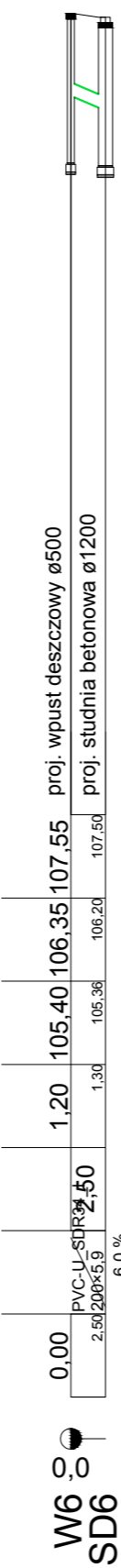
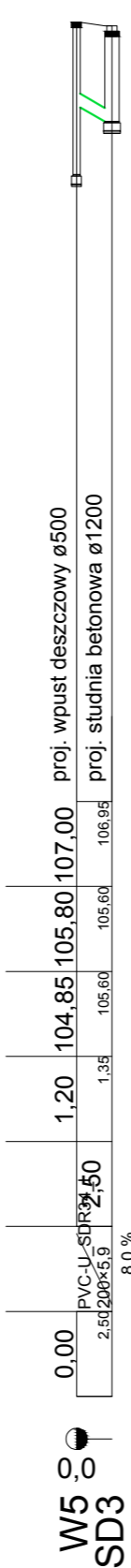
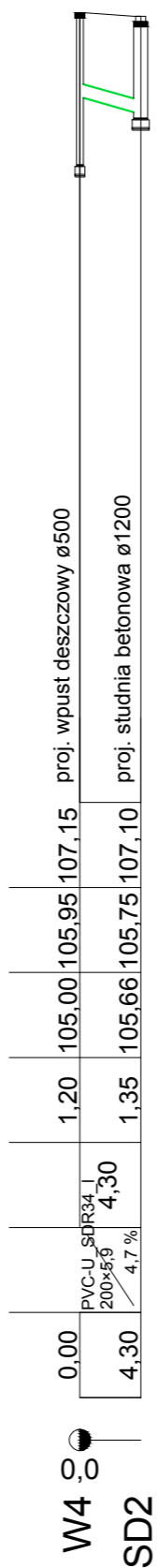
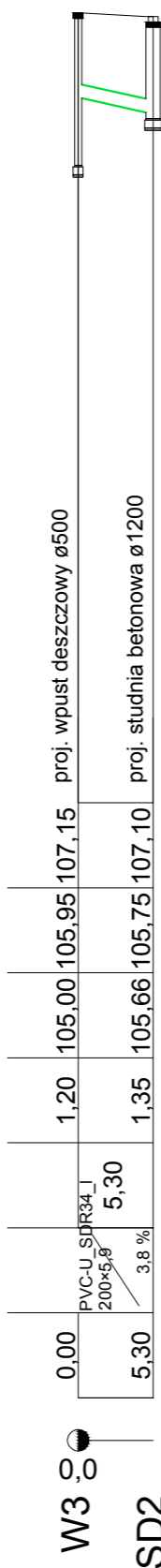
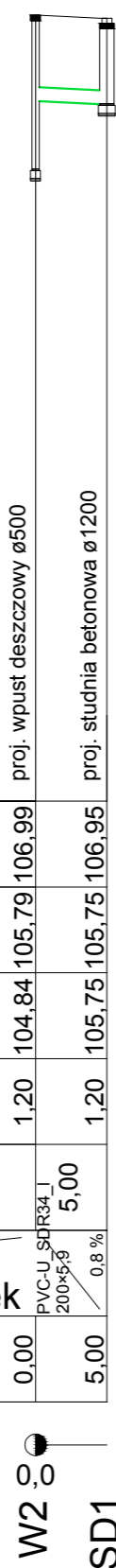
Asystent: **mgr inż. Barbara Mania**

Data: 10.2015 r.	Branża: sanitarna	Skala: 1:500/100	Stadium projektu: budowlany	Numer rysunku: PB.5
---------------------	----------------------	---------------------	--------------------------------	------------------------



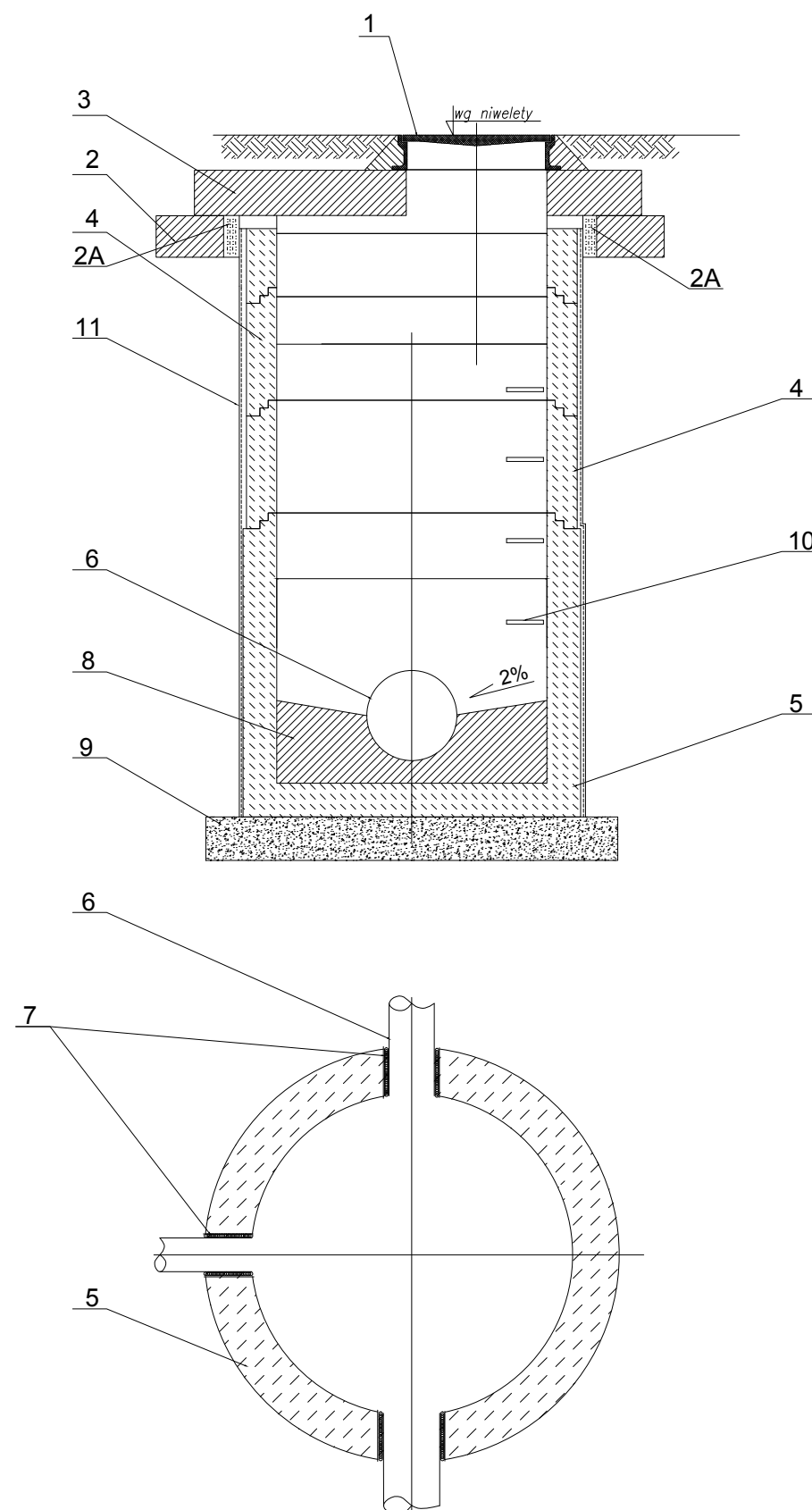
Poziom porównawczy 96,00 m n.p.m.

Rzędna terenu istniejącego	Rzędna dna kanału	Rzędna dna studzienki	Zagłębienie dna kanału [m]	Odległości [m]	Średnice, materiał	Długość trasy [m]
106,99	105,79	106,99	1,20	0,00	PVC-U_SDR34_I 200x59	0,00
106,95	105,75	106,95	1,20	5,00	0,8 % Spadek	5,00



BIURO PROJEKTOWANIA I NADZORU BUDOWLANEGO MACIEJ DANIEL				
ul. Paderewskiego 16, 86-300 Grudziądz NIP 876-101-09-67 tel. 0601 889 879 tel./fax. 056/4662072				
Nazwa i adres obiektu: Przebudowa drogi powiatowej nr 2719 w miejscowości Wielki Bukowiec, obręb Wielki Bukowiec, działki nr: 157, 158, 600, 601				
Inwestor: Powiatowy Zarząd Dróg w Starogardzie Gd., ul. Mickiewicza 9, 83-200 Starogard Gdański				
Nazwa rysunku: PROFIL PODŁUŻNY PRZYKANALIKÓW KANALIZACJI DESZCZOWEJ				
Projektant: mgr inż. Maciej Daniel uprawnienia budowlane do projektowania i sprawdzania w specjalności sieci i instalacje sanitarnych nr ewidencyjny GP.17342/129/TO/92				
Sprawdzający: mgr inż. Karol Stanowski uprawnienia budowlane do projektowania i sprawdzania w specjalności sieci i instalacje sanitarnych nr ewidencyjny KUP/0057/POOS/10				
Asystent: mgr inż. Barbara Mania				
Data: 10.2015 r.	Branża: sanitarna	Skala: 1:500/100	Stadium projektu: budowlany	Numer rysunku: PB.6

SCHEMAT STUDNI REWIZYJNEJ Ø 1200 mm



LEGENDA:

1. Właz kanałowy żeliwny, klasy D400, wg PN-EN 124:2000
2. Pierścień odciążający 1600x1300x200 mm
- 2A. Uszczelnienie elastyczne
3. Płyta pokrywowa odciążająca 1600x625x150 mm
4. Kręgi żelbetowe 1200x500 mm
5. Dno betonowe 1200x1000 mm
6. Rura przewodowa
7. Tuleja ochronna z uszczelką gumową
8. Kinetą z betonu C35/37
9. Warstwa wyrównawcza z pospółki z 5% dodatkiem cementu
10. Klamrowe stopnie żlazowe z prętów stal. ϕ 30 mm
11. Izolacja np. Izoplast 2x R + Pg

BIURO PROJEKTOWANIA I NADZORU BUDOWLANEGO MACIEJ DANIEL

ul. Wyspiańskiego 18 86-300 Grudziądz NIP 876-101-09-67
tel. 0601 889 879 tel./fax. 056/4631584

Nazwa i adres obiektu: **Przebudowa drogi powiatowej nr 2719 w miejscowości Wielki Bukowiec, obręb Wielki Bukowiec, działki nr: 157, 158, 600, 601**

Inwestor: **Gmina Skórcz,
ul. DWORCOWA 6,
83-220 SKÓRCZ**

Nazwa rysunku: **SCHEMAT STUDNI BETONOWEJ Ø 1200 mm**

Projektant: **mgr inż. Maciej Daniel**
uprawnienia budowlane do projektowania i sprawdzania w specjalności
sieci i instalacje sanitarnych nr ewidencyjny GP.1 7342/129/TO/92

Sprawdzający: **mgr inż. Karol Stanowski**
uprawnienia budowlane do projektowania i sprawdzania w specjalności
sieci i instalacje sanitarnych nr ewidencyjny KUP/0057/POOS/10

Asystent: **mgr inż. Barbara Mania**

Data:
10.2015 r.

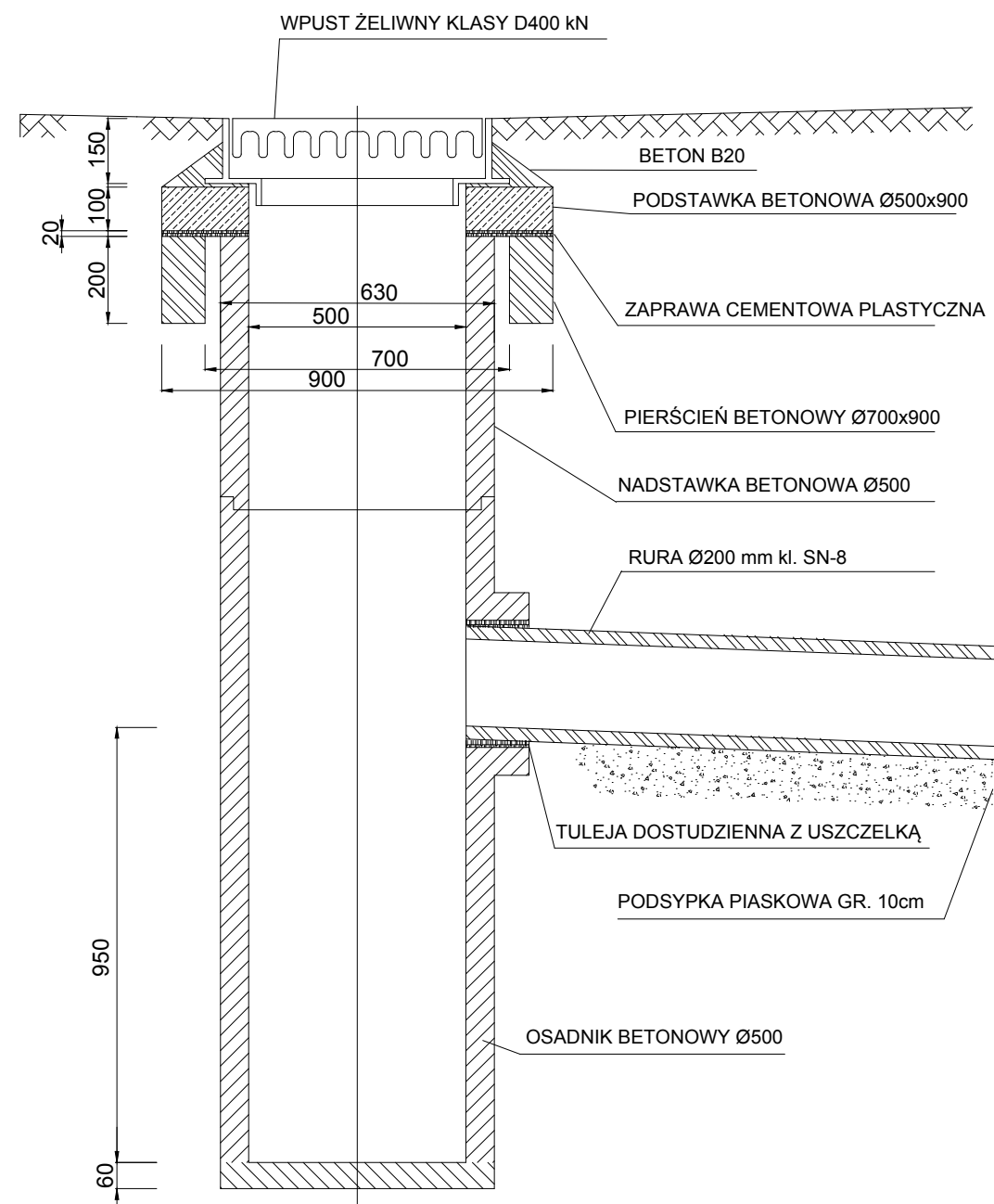
Branża:
sanitarna

Skala:
schemat

Stadium projektu:
budowlany

Numer rysunku:
PB.7

WPUST DESZCZOWY



**BIURO PROJEKTOWANIA I NADZORU BUDOWLANEGO
MACIEJ DANIEL**

ul. Wyspiańskiego 18 86-300 Grudziądz NIP 876-101-09-67
tel. 0601 889 879 tel./fax. 056/4631584

Nazwa i adres obiektu: **Przebudowa drogi powiatowej nr 2719 w miejscowości Wielki Bukowiec, obręb Wielki Bukowiec, działki nr: 157, 158, 600, 601**

Inwestor: **Gmina Skórcz,
ul. DWORCOWA 6,
83-220 SKÓRCZ**

Nazwa rysunku: **WPUST DESZCZOWY**

Projektant: **mgr inż. Maciej Daniel**
uprawnienia budowlane do projektowania i sprawdzania w specjalności
sieci i instalacje sanitarnych nr ewidencyjny GP.I 7342/129/TO/92

Sprawdzający: **mgr inż. Karol Stanowski**
uprawnienia budowlane do projektowania i sprawdzania w specjalności
sieci i instalacje sanitarnych nr ewidencyjny KUP/0057/POOS/10

Asystent: **mgr inż. Barbara Mania**

Data:
10.2015 r.

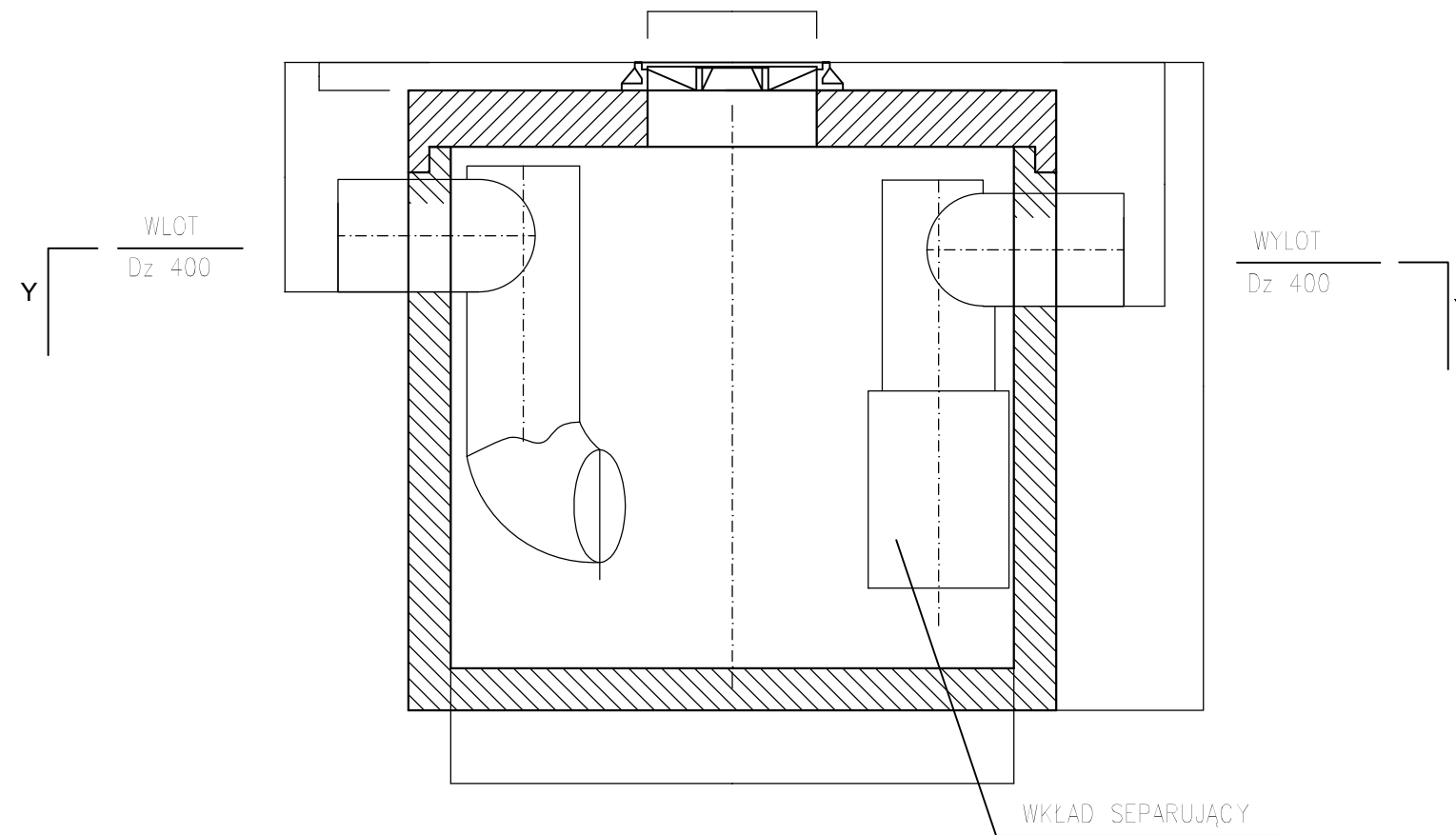
Branża:
sanitarna

Skala:
schemat

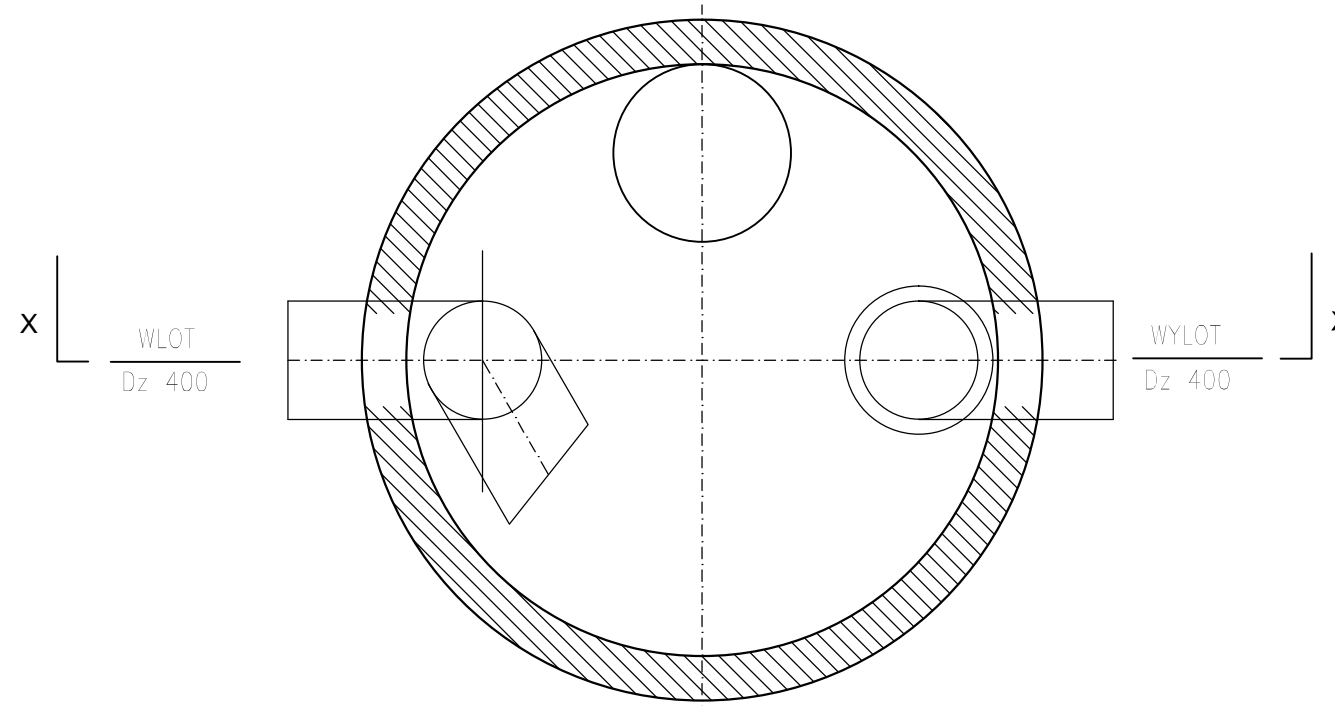
Stadium projektu:
budowlany

Numer rysunku:
PB.8

Przekrój X - X



Przekrój Y - Y



**BIURO PROJEKTOWANIA I NADZORU BUDOWLANEGO
MACIEJ DANIEL**

ul. Wyspiańskiego 18 86-300 Grudziądz NIP 876-101-09-67
tel. 0601 889 879 tel./fax. 056/4631584

Nazwa i adres obiektu: **Przebudowa drogi powiatowej nr 2719 w miejscowości Wielki Bukowiec, obręb Wielki Bukowiec, działki nr: 157, 158, 600, 601**

Inwestor: **Gmina Skórcz,
ul. DWORCOWA 6,
83-220 SKÓRCZ**

Nazwa rysunku: **SCHEMAT SEPARATORA**

Projektant: **mgr inż. Maciej Daniel**
uprawnienia budowlane do projektowania i sprawdzania w specjalności
sieci i instalacje sanitarnych nr ewidencyjny GP.1 7342/129/TO/92

Sprawdzający: **mgr inż. Karol Stanowski**
uprawnienia budowlane do projektowania i sprawdzania w specjalności
sieci i instalacje sanitarnych nr ewidencyjny KUP/0057/POOS/10

Asystent: **mgr inż. Barbara Mania**

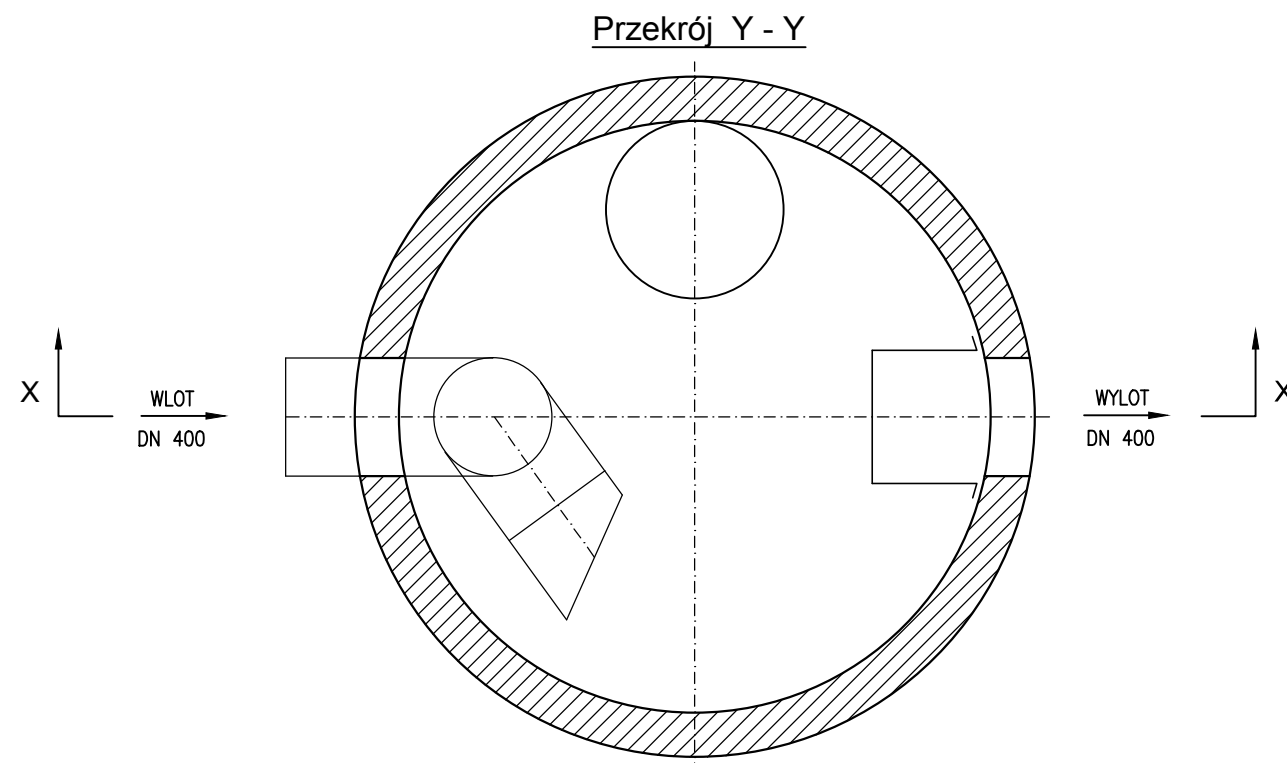
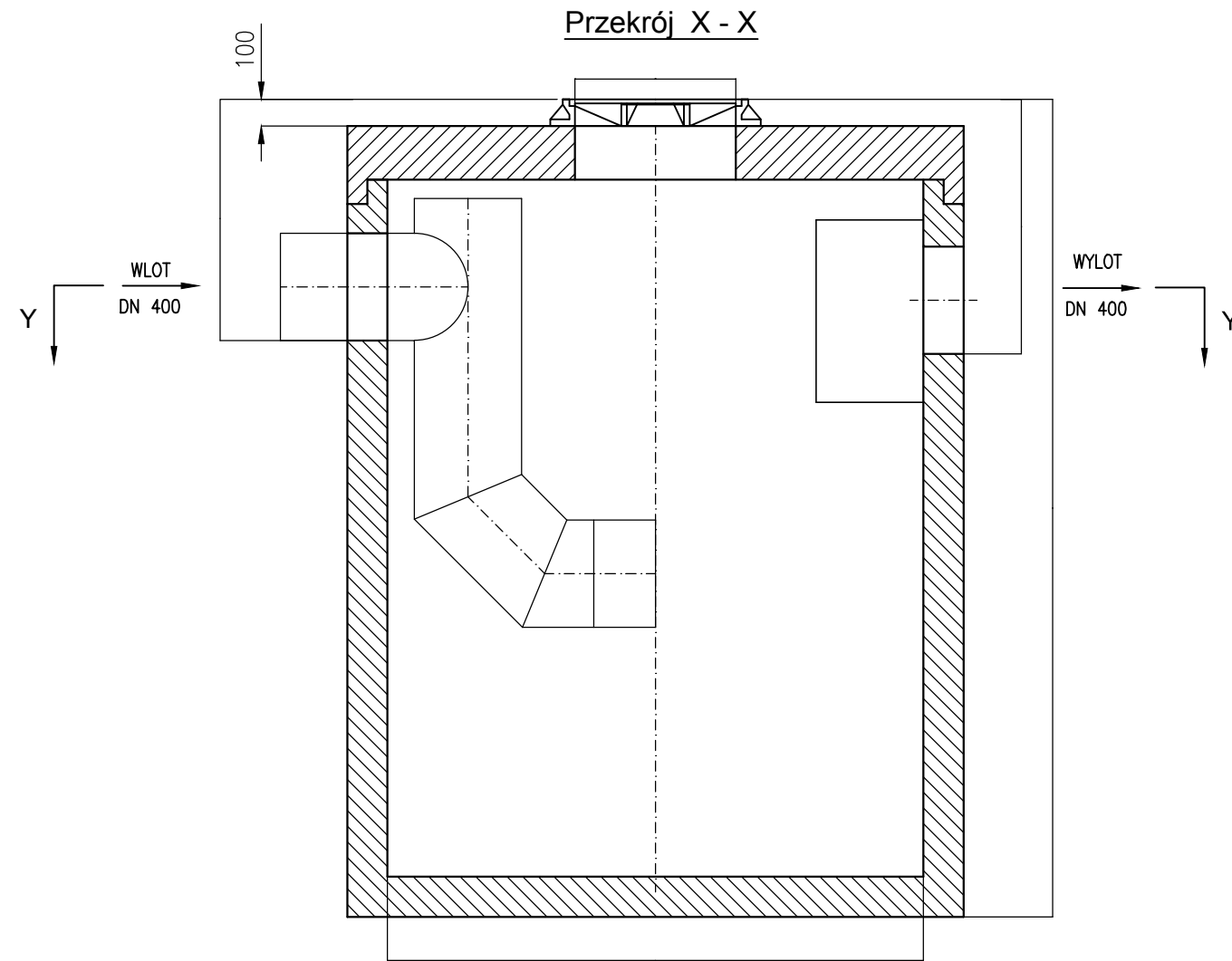
Data:
10.2015 r.

Branża:
sanitarna

Skala:
schemat

Stadium projektu:
budowlany

Numer rysunku:
PB.9



BIURO PROJEKTOWANIA I NADZORU BUDOWLANEGO MACIEJ DANIEL				
ul. Wyspiańskiego 18 86-300 Grudziądz NIP 876-101-09-67 tel. 0601 889 879 tel./fax. 056/4631584				
Nazwa i adres obiektu: Przebudowa drogi powiatowej nr 2719 w miejscowości Wielki Bukowiec, obręb Wielki Bukowiec, działki nr: 157, 158, 600, 601				
Inwestor: Gmina Skórcz, ul. DWORCOWA 6, 83-220 SKÓRCZ				
Nazwa rysunku: SCHEMAT OSADNIKA				
Projektant: mgr inż. Maciej Daniel uprawnienia budowlane do projektowania i sprawdzania w specjalności sieci i instalacje sanitarnych nr ewidencyjny GP.1 7342/129/TO/92				
Sprawdzający: mgr inż. Karol Stanowski uprawnienia budowlane do projektowania i sprawdzania w specjalności sieci i instalacje sanitarnych nr ewidencyjny KUP/0057/POOS/10				
Asystent: mgr inż. Barbara Mania				
Data: 10.2015 r.	Branża: sanitarna	Skala: schemat	Stadium projektu: budowlany	Numer rysunku: PB.10