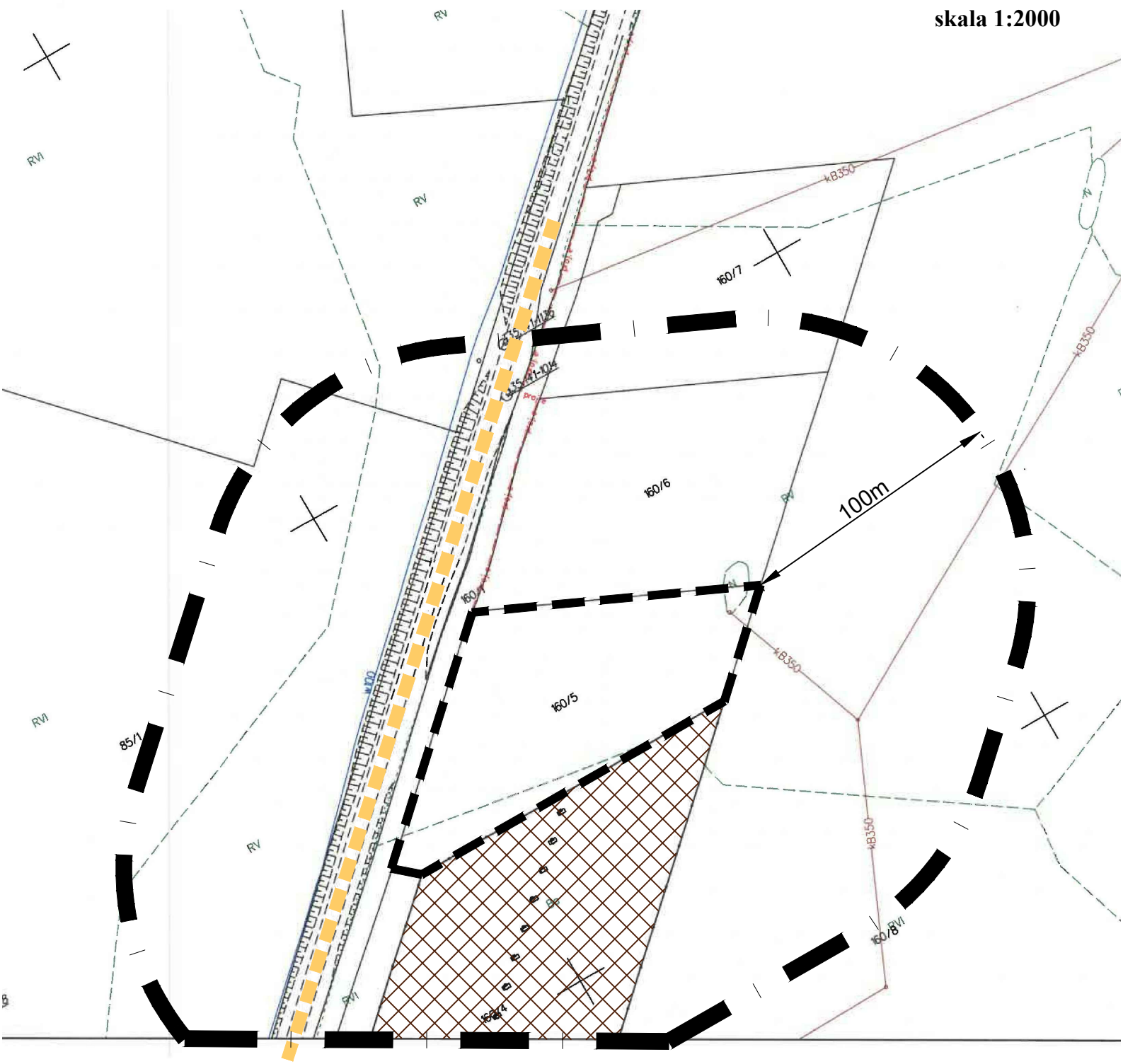






ANALIZA URBANISTYCZNO-ARCHITEKTONICZNA DO DECYZJI O WARUNKACH ZABUDOWY

nr z dnia

skala 1:2000



LEGENDA

-  linie rozgraniczające teren inwestycji
-  granica terenu analizowanego
-  droga wojewódzka nr 234
-  istniejąca farma fotowoltaiczna

