




ANALIZA URBANISTYCZNO-ARCHITEKTONICZNA DO DECYZJI O WARUNKACH ZABUDOWY

nr z dnia

skala 1:2000

Legenda

-  linie rozgraniczające teren inwestycji
-  granica obszaru analizowanego
-  drogi publiczne - autostrada A1 i dr. powiatowa

MN istniejąca zabudowa: MN - mieszkaniowa jednorodzinna
RM - zagrodowa, IT - infr. techn. - wieża telefonii komórkowej

Powierzchnia objęta wnioskiem: do 10,65 ha

-  granice terenu inwestycji, (zakres oddziaływania)
-  panele fotowoltaiczne (potencjalna lokalizacja)
-  stacja transformatorowa (potencjalna lokalizacja)
-  kontenerowy magazyn energii (potencjalne lokalizacja)
-  stacja transformatorowa (potencjalna lokalizacja)
-  dojazd

