

OR. 6730.162. 5. 2025

OR.6730.162.2025 r.

9. 12. 2025
WELYNELD
Urząd Gminy w Skórczu
12. 12. 2025
Cw... -12-3225
ewid. 5001/3225
zał.

DECYZJA (projekt) O WARUNKACH ZABUDOWY

Na podstawie art. 54, art. 60 ust. 1 i 4, art. 61, art. 63 ust. 2, 3 i 4, art. 64 i art. 67 ust. 3, ustawy z dnia 27 marca 2003r. o planowaniu i zagospodarowaniu przestrzennym (tj. Dz.U. 2024r. poz. 1130), rozporządzenia Ministra Infrastruktury z dnia 15 lipca 2024r. w sprawie oznaczeń i nazewnictwa stosowanych w decyzji o ustaleniu lokalizacji inwestycji celu publicznego oraz w decyzji o warunkach zabudowy (Dz. U. z 2024r. poz. 572) oraz art. 104 ustawy z dnia 14 czerwca 1960r. - Kodeks postępowania administracyjnego (t.j. Dz. U. z 2024r. poz. 572.), po rozpatrzeniu P. K. z dnia 24.11.2025r.

ustalam sposób zagospodarowania i warunki zabudowy **dla terenu działki nr 23/7 położonej w miejscowości Barłożno,** **obręb Barłożno, gmina Skórcz,**

dla inwestycji polegającej na budowie budynku mieszkalnego jednorodzinnego wraz z infrastrukturą techniczną,

1. Rodzaj inwestycji

Budowa budynku mieszkalnego jednorodzinnego wraz z infrastrukturą techniczną na terenie działki nr 23/7 położonej w miejscowości Barłożno, obręb Barłożno, gmina Skórcz.

2. Warunki i szczegółowe zasady zagospodarowania terenu oraz jego zabudowy wynikające z analizy oraz przepisów odrębnych: (w tym z analizy, o której mowa w § 3 rozporządzenia Ministra Infrastruktury z dnia 26 sierpnia 2003r. w sprawie sposobu ustalania wymagań dotyczących nowej zabudowy i zagospodarowania terenu w przypadku braku miejscowego planu zagospodarowania przestrzennego (Dz.U. z 2003r. Nr 164, poz.1588).

2.1. Warunki i wymagania ochrony i kształtowania ładu przestrzennego

2.1.1. Funkcja zabudowy i zagospodarowania terenu

- funkcja istniejąca – rolna,
- funkcja projektowana – mieszkaniowa jednorodzinna,

2.1.2. Zakres inwestycji

- budowa budynku mieszkalnego jednorodzinnego

2.1.3. Kształtowania zabudowy i ładu przestrzennego

- Linii zabudowy nieprzekraczalna w odległości 8m od granicy działki z drogą gminną - jak na złączniku graficznym nr 1 do decyzji.

Kształtowanie zabudowy zgodnie uwarunkowaniami wynikającymi z analizowanego terenu dla poszczególnych budynków.

- powierzchnia zabudowy do 220m²
- nadziemna intensywność zabudowy do 0,12
- maksymalnie 2 kondygnacje nadziemne dopuszcza się podpiwniczenie,
- szerokość elewacji frontowej zabudowy maksymalnie 15m
- wysokość budynku maksymalnie 9,5m,
- geometria głównej bryły budynku:

dach płaski lub dwuspadowy i wielospadowy, o symetrycznym układzie głównych połaci dachu, z kalenicą prostopadłą lub równoległą do frontu działki, o kącie nachylenia 25° do 45°

2.2. Warunki ochrony środowiska i zdrowia ludzi oraz dziedzictwa kulturowego i zabytków oraz dóbr kultury współczesnej:

2.2.1. Wymogi wynikające z potrzeb ochrony środowiska, o których mowa w Ustawie prawo ochrony środowiska z dnia 27 kwietnia 2001r (tj. Dz.U. z 2024r., poz. 54.):

- planowana inwestycja nie jest inwestycją wymienioną w art. 73 ust. 2 i 3 Ustawy prawo ochrony środowiska;
- Inwestycja nie jest zaliczana do przedsięwzięć mogących znacząco oddziaływać na środowisko w rozumieniu w/w ustawy Prawo ochrony środowiska, nie jest dla niej wymagane postępowanie w sprawie oceny oddziaływania na środowisko;
- Teren poza obszarami cennymi przyrodniczo, nie wymaga ustalenia szczególnych zasad ochrony;

2.2.2. Ustalenia dotyczące ochrony dziedzictwa kulturowego i zabytków oraz ochrony dóbr kultury

- Teren poza granicami stref ochrony konserwatorskiej - teren działki aktualnie nie jest objęty żadną form ochrony wynikającą z ustawy z dnia 23 lipca 2003r. o ochronie zabytków i opiece nad zabytkami (tj. Dz. U. z 2024r, poz. 1292) na działce nie występują żadne obiekty ani obszary chronione ze względu na zabytki, dziedzictwo kulturowe lub dobra kultury współczesnej

2.3. Warunki wynikające z innych przepisów szczególnych.

2.3.1. Wymagania dotyczące ochrony interesów osób trzecich:

- wody opadowe z terenów zieleni należy zagospodarować na terenie własnej działki, przy czym zachować wymagania wynikające z przepisów rozporządzenia Ministra Infrastruktury z dnia 12 kwietnia 2002r. w sprawie warunków technicznych jakim powinny odpowiadać budynki i ich usytuowanie (tj.Dz.U. 2022 poz 1225),
- należy w zagospodarowaniu terenu i zabudowie zapewnić ochronę osób trzecich przed pozbawieniem: dostępu do drogi publicznej, możliwości korzystania z wody, kanalizacji, energii elektrycznej i ciepłej oraz ze środków łączności, dostępu do światła dziennego do pomieszczeń przeznaczonych na pobyt ludzi;

należy zapewnić ochronę przed uciążliwościami powodowanymi przez hałas, wibracje, zakłócenia elektryczne i promieniowanie, zanieczyszczeniami powietrza, wody i gleby;

2.3.2. Planowana inwestycja wymaga uzyskania pozwolenia na budowę lub zgłoszenia które należy uzyskać w Starostwie Powiatowym w Starogardzie Gdańskim, ul. Kościuszki 17, po uprzednim uzyskaniu prawa do dysponowania terenem i opracowaniu projektu budowlanego sporządzonym zgodnie z:

- ustaleniami niniejszej decyzji,
- Ustawą z dn.07.07.1994r. Prawo budowlane (t.j. Dz.U. z 2024r. poz.725.),
- rozporządzeniem Ministra Infrastruktury z dnia 12 kwietnia 2002 r. w sprawie warunków technicznych, jakim powinny odpowiadać budynki i ich usytuowanie, (tj. Dz. U. z 2022r, poz. 840), lub uzyskać odstępstwom od tych warunków.
- Ustawą z dnia 21 marca 1985r. o drogach publicznych (tj. Dz.U. z 2024r. poz. 320)
- Rozporządzeniem Ministra Transportu, Budownictwa i Gospodarki Morskiej z dnia 25 kwietnia 2012r.w sprawie ustalenia geotechnicznych warunków posadowienia obiektów budowlanych (Dz.U. z 2012r. poz. 463)
- Ustawą z dnia 27 kwietnia 2001r. Prawo ochrony środowiska (tj. Dz.U. z 2024r., poz. 54)
- Ustawą z dnia 16 kwietnia 2004r. o ochronie przyrody (tj. Dz. U. z 2024r. poz. 1478)
- Ustawą z dnia 20 lipca 2011r. Prawo wodne (tj. Dz.U. z 2024r. poz. 1087 ze zm.)
- Ustawą z dnia 9 czerwca 2011r. Prawo geologiczne i górnicze (Dz.U.z 2024r. poz.1290)
- Ustawą z dnia 21 sierpnia 1997r. o gospodarce nieruchomościami (tj.. Dz.U. z 2024r. poz. 1145)
- Ustawą z dnia 23 lipca 2003r. o ochronie zabytków i opiece nad zabytkami (tj. Dz. U. z 2024r, poz. 1292) - przedmiotowy teren nie jest położony w strefie ochrony konserwatorskiej

- Ustawy z dnia 7 czerwca 2001r. o zbiorowym zaopatrzeniu w wodę i zbiorowym odprowadzeniu ścieków (Dz.U. z 2024r. , poz 757 ze zm.)
- Ustawy z dnia 13 września 1996r. o utrzymaniu czystości i porządku w gminach (Dz.U. z 2024r., poz. 399)
- Ustawą z dnia 14 grudnia 2016r. o odpadach (tj. Dz.U. z 2023r. poz. 1587)
 - przepisami techniczno – budowlanymi, obowiązującymi Polskim Normami oraz zasadami wiedzy technicznej,

W projekcie budowlanym należy określić kategorię geotechniczną projektowanego obiektu, warunki i sposób ich posadowienia ze względu na warunki gruntowo-wodne wykonać ocenę aktualnych warunków geologiczno-inżynierskich.

Projekt wymaga uzgodnień:

- inne uzgodnienia zgodnie z przepisami szczególnymi.

3. Ustalenia dotyczące obsługi w zakresie infrastruktury technicznej i komunikacji

3.1. Warunki i szczegółowe zasady obsługi w zakresie komunikacji:

- Projektowane włączenie do drogi publicznej gminnej nr 243040G dz. nr 34/4.
- Miejsce postojowe na terenie działki – minimum 1 miejsce postojowe na mieszkanie.

3.2. Warunki i szczegółowe zasady obsługi w zakresie infrastruktury technicznej i komunalnej:

- zaopatrzenie w wodę – z wodociągu,
- odprowadzenie ścieków sanitarnych – do zbiornika bezodpływowego pod warunkiem dokumentowania regularnego opróżniania zbiornika przez uprawnione służby lub uprawniony podmiot gospodarczy docelowo do kanalizacji sanitarnej, lub do indywidualnej oczyszczalni ścieków, wymagane zgłoszenie wodnoprawne; odprowadzenie ścieków do przydomowej oczyszczalni ścieków wymaga rozpoznania warunków hydrologicznych (rodzaj gruntu, poziom wód gruntowych) i zachowania przepisów odrębnych, m.in. przepisów Rozporządzenia Ministra Gospodarki Morskiej i Żeglugi Śródlądowej z dnia 12 lipca 2019r. w sprawie substancji szczególnie szkodliwych dla środowiska wodnego oraz warunków , jakie należy spełnić przy wprowadzaniu do wód lub do ziemi ścieków, a także przy odprowadzaniu wód opadowych lub roztopowych do wód i do urządzeń wodnych (Dz.U. z 2019r. , poz. 1311)zaopatrzenie w energię elektryczną - na warunkach gestora sieci oraz instalacja pozyskująca energię elektryczną ze źródeł odnawialnych,
- zaopatrzenie w energię cieplną – indywidualne źródło ciepła oraz instalacja pozyskująca energię cieplną ze źródeł odnawialnych,
- odprowadzenie wód opadowych - powierzchniowo do gruntu na terenie własnej działki
- sposób gospodarowania odpadami stałymi – gromadzenie oraz wywóz zgodnie z Ustawą z dnia 13 września 1996r. o utrzymaniu czystości i porządku w gminach (Dz.U. z 2024r., poz. 399)

4. Ochrona gruntów rolnych

Teren nie wymaga zgody na zmianę przeznaczenia gruntów rolnych na cele nierolnicze zgodnie z art. 7 ust. 2a ustawy z dnia 3 lutego 1995r. o ochronie gruntów rolnych i leśnych (t.j. Dz.U. z 2024r. poz. 82),

5. Ustalenia dotyczące granic i sposób zagospodarowania terenów podlegających ochronie , ustalonych na podstawie przepisów szczególnych. (dot. obszarów morskich, terenów górniczych, obszarów narażonych na niebezpieczeństwo powodzi, zagrożonych obsuwaniem się mas ziemnych)- nie dotyczy

6. Linie rozgraniczające teren inwestycji.

Zakres inwestycji oraz inne oznaczenia przedstawiono na kopii mapy sytuacyjno-wysokościowej w skali 1:1000 stanowiącej załącznik nr 1 do niniejszej decyzji.

UZASADNIENIE

P. K. wnioskiem z dnia 24.11.2025r. wystąpił o ustalenie warunków zabudowy dla inwestycji polegającej na budowie budynku mieszkalnego jednorodzinnego wraz z infrastrukturą techniczną na terenie działki nr 23/7 położonej w miejscowości Barłożno, obręb Barłożno, gmina Skórcz.

1. Warunki zabudowy ustalono na podstawie wniosku, przepisów odrębnych oraz analizy urbanistyczno-architektonicznej istniejącej w obszarze analizowanym zabudowy. Na podstawie przeprowadzonej analizy stanu faktycznego i formalno-prawnego stwierdzono, iż planowana inwestycja spełnia wymogi zawarte w art. 61 ust. 1 pkt 1-5 ustawy o planowaniu i zagospodarowaniu przestrzennym z dnia 27 marca 2003r., zatem istnieją podstawy prawne do wydania decyzji ustalającej warunki zabudowy dla wnioskowanej inwestycji.

Działka położona jest w sąsiedztwie istniejącej zabudowy mieszkaniowej jednorodzinnej.

2. Uwzględniając lokalizację projektowanej inwestycji, jest ona do pogodzenia z wymogami zrównoważonego rozwoju oraz ładu przestrzennego, wymogami urbanistyki i architektury, walorami architektonicznymi i krajobrazowymi oraz innymi wymienionymi w art. 1 i 2 ustawy o planowaniu i zagospodarowaniu przestrzennym. Wnioskowane parametry, funkcje obiektu oraz jego usytuowanie można uznać za dopuszczalne w proponowanej lokalizacji.

3. Zgodnie ze Studium uwarunkowań i kierunków zagospodarowania przestrzennego Gminy Skórcz zatwierdzone Uchwałą Nr VII/44/2015 Rady Gminy Skórcz dnia 27.11.2015r. – przedmiotowy teren nie jest wskazany do obowiązkowego sporządzenia mmpz.

Zgodnie z art. 64 ust. 1 i art. 53 ust. 9 ustawy o planowaniu i zagospodarowaniu przestrzennym warunki zabudowy uzgodniono:

-

W trakcie postępowania zawiadomione strony nie wniosły uwag ani zastrzeżeń.

Projekt decyzji został sporządzony zgodnie z art. 60 ust. 4 ustawy z dnia 27 marca 2003r. o planowaniu i zagospodarowaniu przestrzennym (tj. Dz.U. 2024r. poz. 1130)

Wobec powyższego należało orzec jak decyzji

POUCZENIE:

1. Zgodnie z art. 63 ust.2 ustawy - decyzja o warunkach zabudowy i zagospodarowania terenu nie rodzi praw do terenu oraz nie narusza prawa własności i uprawnień osób trzecich.

2. Zgodnie z art.63 ust.4 ustawy - wnioskodawcy, który nie uzyskał prawa do terenu, nie przysługuje roszczenie o zwrot nakładów poniesionych w związku z otrzymaną decyzją o warunkach zabudowy.

3. W odniesieniu do tego samego terenu decyzję o warunkach zabudowy można wydać więcej niż jednemu wnioskodawcy, doręczając odpis decyzji do wiadomości pozostałym wnioskodawcom i właścicielowi lub użytkownikowi wieczystemu nieruchomości.

4. Jeżeli inwestycja o warunkach zabudowy wywołuje skutki, o których mowa w art. 36, przepisy art. 36 oraz art. 37 stosuje się odpowiednio. Koszty realizacji roszczeń, o których mowa w art. 36 ust. 1 i 3 ponosi inwestor, po uzyskaniu ostatecznej decyzji o pozwoleniu na budowę.

5. Wnioskodawcy, który nie uzyskał prawa do terenu nie przysługuje roszczenie o zwrot nakładów poniesionych w związku z otrzymaną decyzją o warunkach zabudowy.

6. Organ, który wydał decyzję, o której mowa w art. 59 ust. 1 jest obowiązany za zgodą strony, na rzecz której decyzja została wydana, do przeniesienia tej decyzji na rzecz innej osoby jeżeli przyjmuje ona wszystkie warunki zawarte w tej decyzji. Stronami w postępowaniu o przeniesienie decyzji są jedynie podmioty, między którymi ma być dokonane jej przeniesienie.

7. Wnioskodawca może wystąpić z wnioskiem o wniesienie żądania wymierzenia kary, o której mowa w art. 51 ust. 2 ustawy o planowaniu i zagospodarowaniu przestrzennym, w przypadku przekroczenia terminu wydania decyzji przez właściwy organ zgodnie z art. 64ust. 1 ustawy.

Od niniejszej decyzji służy stronom prawo wniesienia odwołania do Samorządowego Kolegium Odwoławczego w Gdańsku za pośrednictwem Wójta Gminy Skórcz w terminie 14 dni od daty jej doręczenia.

Załączniki do decyzji:

1. Mapa w skali 1:1000 z określeniem linii rozgraniczających teren inwestycji,
2. Wyniki analizy, o której mowa w § 3 ust. 1 rozporządzenia Ministra Infrastruktury z dnia 26 sierpnia 2003r. w sprawie sposobu ustalania wymagań dotyczących nowej zabudowy i zagospodarowania terenu w przypadku braku miejscowego planu zagospodarowania przestrzennego, zawierające część tekstową i graficzną.

Projekt decyzji sporządziła :

mgr inż. arch. Maria Landowska
członek Pomorskiej Okręgowej Izby Architektów
numer ewidencyjny PO-0271

Otrzymują:

- wg rozdzielnika strony postępowania
- a/a

Maria Landowska
mgr inż. arch. Maria Landowska
Uprawnienia budowlane do projektowania bez ograni -
czeń w specjalności architektonicznej i w ograniczonym
zakresie w specjalności konstrukcyjno - budowlanej oraz
kierowania robotami budowlanymi.
nr ewidencyjny 6142/Gd/94

MAPA DO CELÓW INFORMACYJNYCH
 SKALA 1:1000

Starosta
 Starogardzki

Układ odniesienia: PL-ETRF 89; układ wsp. płaskich: PL-2000 strefa 6 (18°), układ wys.: PL-EVRF 2007-NH

obr. Barłożno 0001: dz. 23/6, 23/7
 Sekcje mapy: 6.208.26.06.4; 6.208.26.07.3

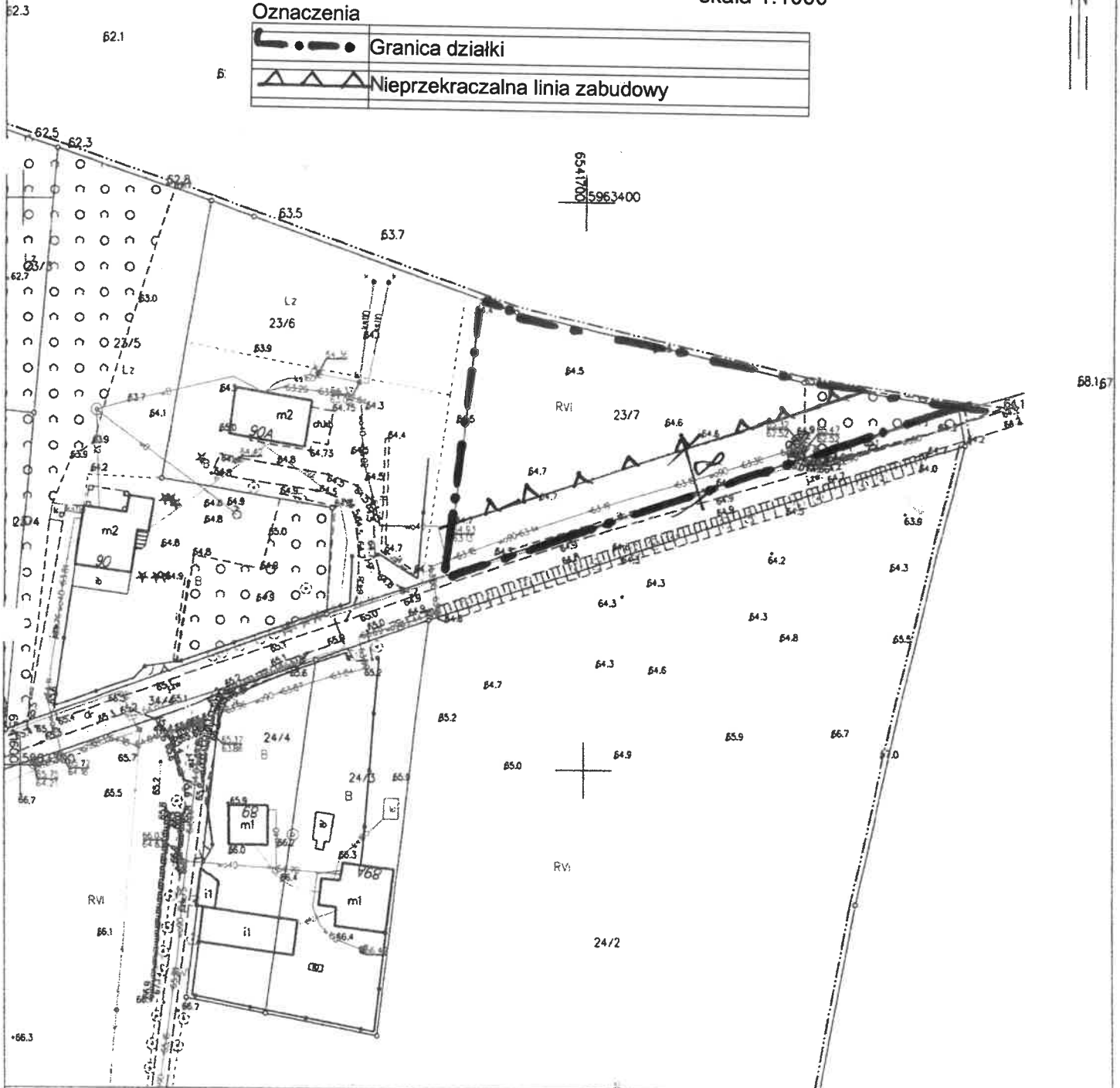
ZALĄCZNIK GRAFICZNY nr 1

do decyzji o warunkach zabudowy nr z dnia
 dotyczącej: budowy budynku mieszkalnego jednorodzinnego
 wraz z infrastrukturą techniczną na terenie działki nr 23/7
 położonej w miejscowości Barłożno, obręb Barłożno, gmina Skórcz

skala 1:1000

Oznaczenia

	Granica działki
	Nieprzekraczalna linia zabudowy



- suma powierzchni kondygnacji nadziemnych 65m² do 220m²
- wysokość 4m do 10m
- dach płaski, dwuspadowy czterospadowy, symetryczny i inny, z kalenicą prostopadłą lub równoległą do frontu działki o kącie nachylenia 35° do 45°,
- dostęp do drogi publicznej gminnej nr 243040G dz. nr 34/4
- miejsca parkingowe 1-2 w garażu , 1-3 na parkingu.

Uzbrojenie terenu - woda z wodociągu, odprowadzenie ścieków do lub bezodpływowego zbiornika na nieczystości ciekłe lub indywidualnej oczyszczalni ścieków, odprowadzenie wód opadowych na własny nieutwardzony teren inwestycji, przyłącze do sieci elektroenergetycznej oraz instalacja pozyskująca energię elektryczną ze źródeł odnawialnych, gospodarowanie odpadami zgodnie z regulaminem na terenie gminy, indywidualne źródło ciepła oraz instalacja pozyskująca energię cieplną ze źródeł odnawialnych.

6. Stan faktyczny terenu, na którym przewiduje się realizację inwestycji

6.1. Lokalizacja wnioskowanego terenu, stan zagospodarowania działki

- Wnioskowana działka położona jest w obszarze rozproszonej zabudowy wsi Barłożno, przy drodze gminnej.
- Działka jest niezabudowana

6.2.2. Teren nie wymaga uzyskania zgody na zmianę przeznaczenia gruntów rolnych i leśnych na cele nierolnicze i nieleśne –w miejscu lokalizacji inwestycji grunty rolne kl. RVI zgodnie z art. 7 ust. 2a ustawy z dnia 3 lutego 1995r. o ochronie gruntów rolnych i leśnych (t.j. Dz.U. z 2024r. poz. 82) teren nie wymaga zgody na zmianę przeznaczenia gruntów rolnych na cele nierolnicze. Lokalizacja inwestycji poza terenem leśnym

6.3. Istniejące i planowane uzbrojenie jest wystarczające dla planowanego zamierzenia

6.4. Analiza cech zagospodarowania w sąsiedztwie wnioskowanego terenu

Działka sąsiaduje:

z zabudową mieszkaniową jednorodzinną w zabudowie zagrodowej i mieszkaniowej jednorodzinnej - budynki mieszkalne przykryte dachem dwuspadowym o kącie nachylenia ok.35° do 40° i płaskim z towarzyszącą zabudową gospodarczą

- w sąsiedztwie jest istniejące uzbrojenie wodociąg i linia elektroenergetyczna

- dostęp do drogi publicznej gminnej nr 243040G dz. nr 34/4.

7. Warunki i wymagania ochrony i kształtowania ład przestrzennego - uwarunkowania wynikające z analizowanego terenu.

7.1. Sąsiadująca zabudowa nie tworzy linii zabudowy, ustala się nieprzekraczalną linię zabudowy 8m od granicy działki z drogą gminną.

7.2. Wskaźnik powierzchni zabudowy nie przekroczy wskaźnika w sąsiadującej zabudowie mieszkaniowej jednorodzinnej. Powierzchnia zabudowy zgodnie z zabudową w obszarze analizowanym do 220m², do dwóch kondygnacji nadziemnych, nadziemna powierzchnia zabudowy do 220m²

7.3. Kształtowania zabudowy :

- Ustala się szerokość elewacji frontowej dla budynków na podstawie zabudowy w obszarze analizowanym i zgodnie z wnioskiem do 15m

- Wysokość budynku – do kalenicy dachu na podstawie zabudowy w obszarze analizowanym 9,5m ,

- Geometrię głównej połaci dachu ustala się odpowiednio do geometrii dachów sąsiedniej zabudowy oraz zgodnie z wnioskiem

- Dach płaski lub dach dwuspadowy i wielospadowy, o symetrycznym układzie głównych połaci dachu z kalenicą równoległą lub prostopadłą do frontu działki, o kącie nachylenia połaci dachu od 35° do 45°

7.4. Dostęp do drogi publicznej gminnej nr 243040G dz. nr 34/4.

8. Warunki i zasady zagospodarowania wynikające z przepisów odrębnych.

8.1. Warunki i zasady zagospodarowania wynikające z ustawy z dnia 27.03.2003r. o planowaniu i zagospodarowaniu przestrzennym (tj. Dz.U. 2024r. poz. 1130)

- Na podstawie przeprowadzonej analizy stanu faktycznego i formalno-prawnego stwierdzono, iż planowana inwestycja spełnia wymogi zawarte w art. 61 ust. 1 pkt 1-5 ustawy o planowaniu i zagospodarowaniu przestrzennym z dnia 27 marca 2003r. , zatem istnieją podstawy prawne do wydania decyzji ustalającej warunki zabudowy dla wnioskowanej inwestycji.

8.2. Warunki ochrony środowiska i zdrowia ludzi oraz dziedzictwa kulturowego i zabytków oraz dóbr kultury współczesnej:

8.2.1. Wymogi wynikające z potrzeb ochrony środowiska , o których mowa w ustawie z dnia 27 kwietnia 2001r. Prawo ochrony środowiska (tj. Dz.U. z 2024r., poz. 54)

- Wnioskowana inwestycja znajduje się poza obszarem podlegającym ochronie na podst. art. 73 ust. 1 pkt. 1-3 ustawy Prawo ochrony środowiska
- Dla wnioskowanej inwestycji nie występują ograniczenia, o których mowa w 73 ustawy Prawo ochrony środowiska
- Inwestycja nie jest zaliczana do przedsięwzięć mogących znacząco oddziaływać na środowisko w rozumieniu w/w ustawy Prawo ochrony środowiska, nie jest dla niej wymagane postępowanie w sprawie oceny oddziaływania na środowisko;

8.3. Warunki ochrony dziedzictwa kulturowego i zabytków oraz dóbr kultury

- Teren poza granicami stref ochrony konserwatorskiej - teren działki aktualnie nie jest objęty żadną formą ochrony wynikającą z ustawy z dnia 23 lipca 2003r. o ochronie zabytków i opiece nad zabytkami (tj. Dz. U. z 2024r, poz. 1292) na działce nie występują żadne obiekty ani obszary chronione ze względu na zabytki, dziedzictwo kulturowe lub dobra kultury współczesnej

8.4. Projektowana inwestycja powinna spełniać warunki określone w szczególności w:

- przepisach ustawy z dn.07.07.1994r. Prawo budowlane (t.j. Dz.U. z 2024r. poz.725.),
- przepisach rozporządzenia Ministra Infrastruktury z dnia 12 kwietnia 2002 r. w sprawie warunków technicznych, jakim powinny odpowiadać budynki i ich usytuowanie, (tj.Dz.U. 2022 poz 1225), lub uzyskać odstępstwom od tych warunków
- przepisach techniczno – budowlanymi, obowiązującymi Polskim Normami oraz zasadami wiedzy technicznej,

9. Analiza skutków finansowych w związku z art. 36 i 37 ust. 3 ustawy o planowaniu i zagospodarowaniu przestrzennym

- Funkcja istniejąca terenu – rolna
- Funkcje projektowane – zabudowa mieszkaniowa jednorodzinna
- Rodzaj zabudowy – budynek mieszkalny jednorodzinny
- Wnioskowana funkcja i ustalone warunki zabudowy nie będą powodowały niekorzystnych zmian w zakresie warunków korzystania z nieruchomości sąsiednich

10. Wnioski

Na podstawie przeprowadzonej analizy stanu faktycznego i prawnego stwierdza się iż dla wnioskowanego zamierzenia są spełnione wymogi określone w art. 61 ust 1 pkt 1-5 ustawy z dnia 27.03.2003r. o planowaniu i zagospodarowaniu (tj. Dz.U. 2024r. poz. 1130) i wydanie decyzji o warunkach zabudowy jest możliwe , ustalono parametry dla inwestycji zgodne z treścią wniosku.

11. Projekt decyzji o warunkach zabudowy wymaga uzgodnienia z:

- Starostwem Powiatowym w zakresie ochrony gruntów rolnych
- Zarządcą melioracji
- Państwowym Powiatowym Inspektorem Sanitarnym w Starogardzie Gd.

Załączniki:

- Załącznik graficzny w skali 1:2000
- Fotografie stanu faktycznego

opracowała:

mgr inż. arch. Maria Landowska
członek Pomorskiej Okręgowej Izby Architektów
numer ewidencyjny PO-0271

mgr inż. arch. Maria Landowska
Uprawnienia budowlane do projektowania bez ograniczeń w specjalności: architektura i inżynieria w ograniczonym zakresie w specjalności konstrukcyjno - budowlanej oraz kierowania robotami budowlanymi.
nr ewidencyjny 6142/Gd/94

WYRYS Z MAPY EWIDENCYJNEJ

SKALA 1:2000



obr. Bartożno 0001 dz 23/7

ZAŁĄCZNIK - graficzny

do analizy do decyzji o warunkach zabudowy nr z dnia
dla inwestycji polegającej na budowie budynku mieszkalnego jednorodzinnego
wraz z infrastrukturą techniczną na terenie działki nr 23/7
położonej w miejscowości Bartożno, obręb Bartożno, gmina Skórcz

Skala 1:2000

Oznaczenia

	Granica obszaru analizowanego
	Granica działki - miejsce lokalizacji inwestycji
MN	Tereny zabudowy mieszkaniowej jednorodzinnej/
R	Tereny upraw rolnych
DG	Droga gminna



Go gle



Google Maps

Zabudowa spichlerzyca

Zdjęcia ©2025 Airbus, CNES / Airbus, Maxar Technologies, Dane mapy ©2025 Google 20 m