


skala 1:2000

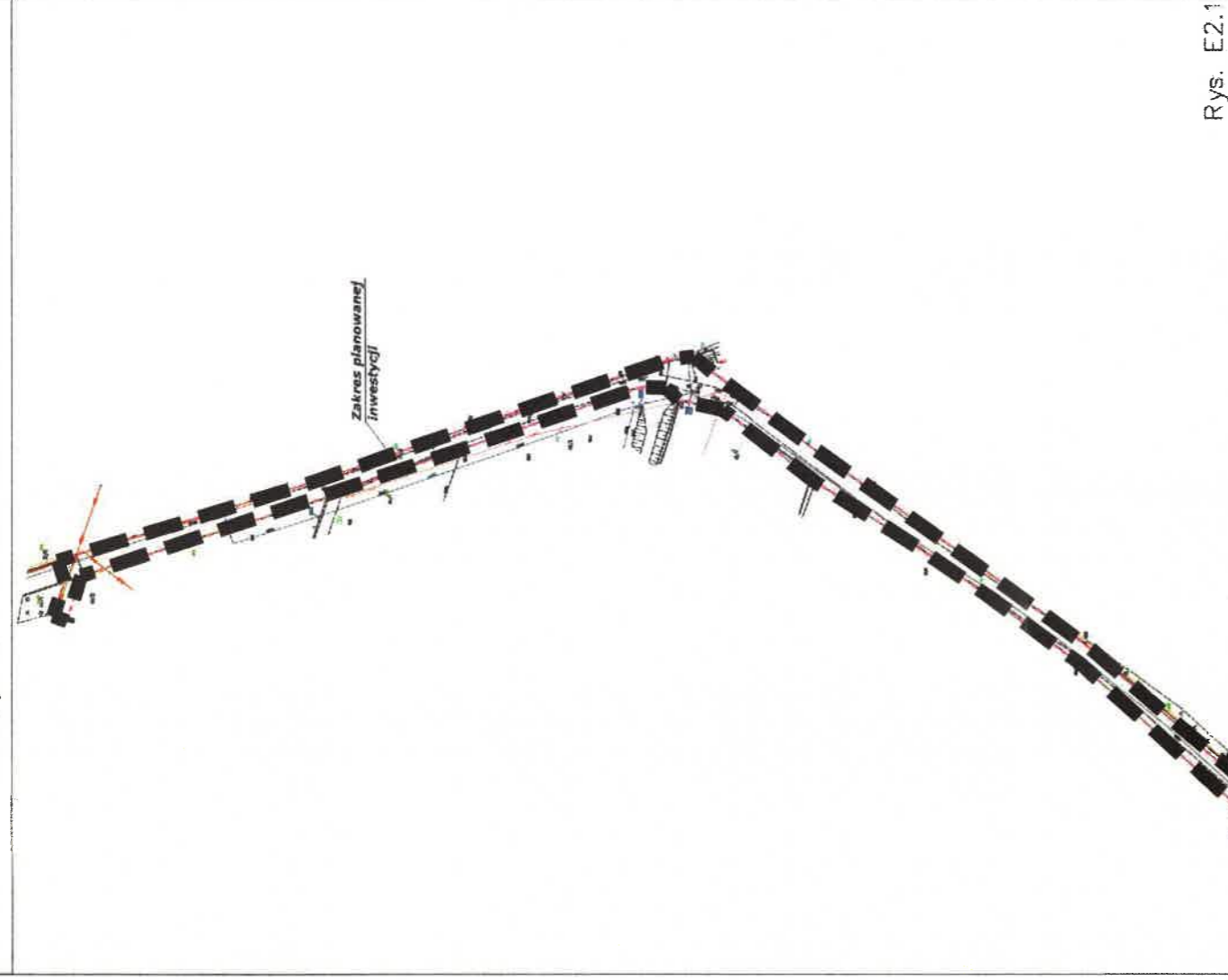
# ZAŁĄCZNIK nr 1 DO DECYZJI O USTALENIU LOKALIZACJI INWESTYCJI CELU PUBLICZNEGO nr ..... z dnia .....

*Maria Kizib*  
mgr inż. architekt  
upr. do proj. w pl. przestz. nr 1334/33

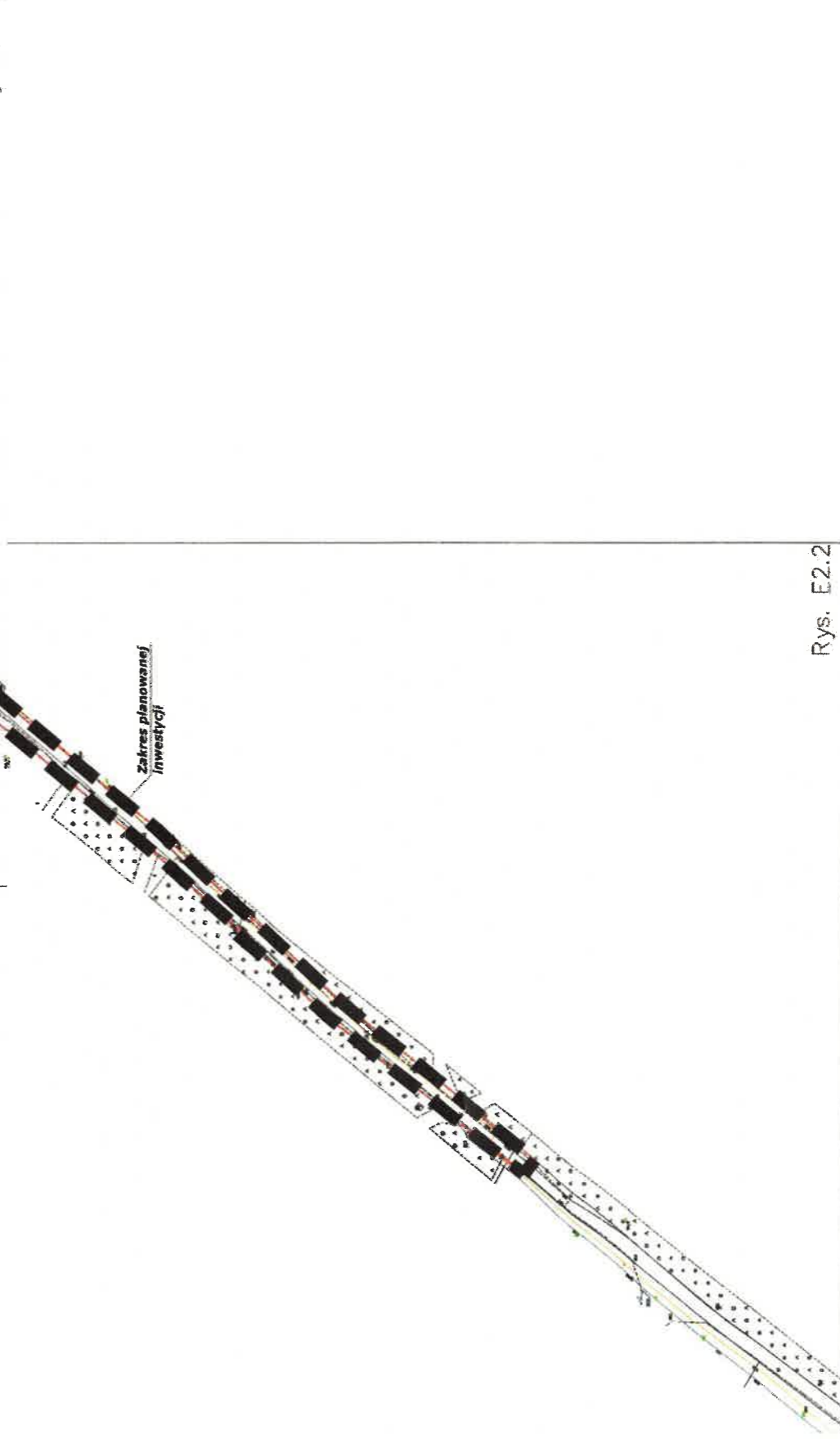
## Legenda

-  linia rozgraniczająca teren inwestycji
- teren inwestycji położony w granicach:
  - OCHK Borów Tucholskich
  - obszaru Natura 2000 PLB 220009 Bory Tucholskie

Licencja nr GG-II.6642.3600.2025\_2213\_CL2



Rys. E2.1



Rys. E2.2

67375.2026

